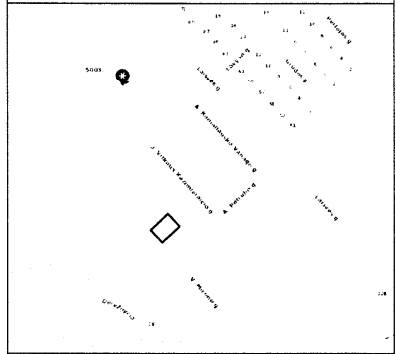
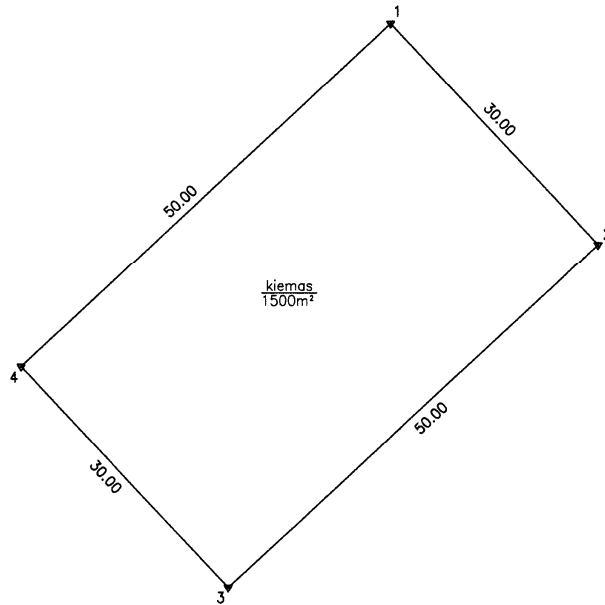
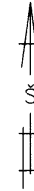


Žemės sklypo išdėstymo schema



ŽEMĖS SKLYPO PLANAS M 1:500  
Sklypo plotas 1500 m<sup>2</sup>



Kadastras:	vietovė	Varėnos	blokas		sklypas	
Žemės sklypo kadastro Nr.:			3	8	7	5


Savivaldybė	Varėnos
Seniūnija	
Gyvenamoji vieta	Varėnos m.
Gatvė, namo Nr.	Vlado Mirono g. 15
Proj. Nr.	48

Gretimybė	Gretimo žemės sklypo kadastro Nr.	Pastabos
1-2		Skł. Nr. 49
2-3		Skł. Nr. 47
3-4		Skł. Nr. 58
4-1		Skł. Nr. 51

Naudojamas plotas							
Privati				Valstybinė			
atskirai		bendrai		atskirai		bendrai	
ind.	m <sup>2</sup>	ind.	m <sup>2</sup>	ind.	m <sup>2</sup>	ind.	m <sup>2</sup>
					1500		

Su pagal 2019 . . . m . . . 07 . . . mėn. 20 d. atliktą žemės sklypo ribų paženklinimą-parodymą parengtame žemės sklypo plane išbraizytomis ribomis ir apskaičiuotu žemės sklypo plotu sutinku

Varėnos rajono savivaldybė  
Turto vertybės skurdis  
Vyr. įslysių specialista  
(parasas) VALDYMO (data)  
*Alma Tamulevičienė* SKYRIUS



A. Baranausko geodezijos individuali įmonė R. P. Nr. 30160582, Tvirtovės g. Nr.16, Alytus, geofana@gmail.com, +370 612 12597 Artūras Baranauskas, kvalif. paž. Nr. 2M-M-1402			
Parasas	Vardas, pavardė	Data	
<i>A. Baranauskas</i>	A. Baranauskas	2019-07-20	

Matininko kvalifikacijos pažymėjimo Nr.: 2M M 1402



535850  
+ 6007850