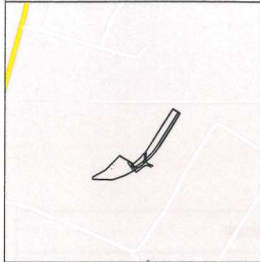


Žemės sklypo išdėstymo schema



# ŽEMĖS SKLYPO PLANAS M 1:1000

Sklypo plotas 6244 m<sup>2</sup>

Elektroninio dokumento nuorašas

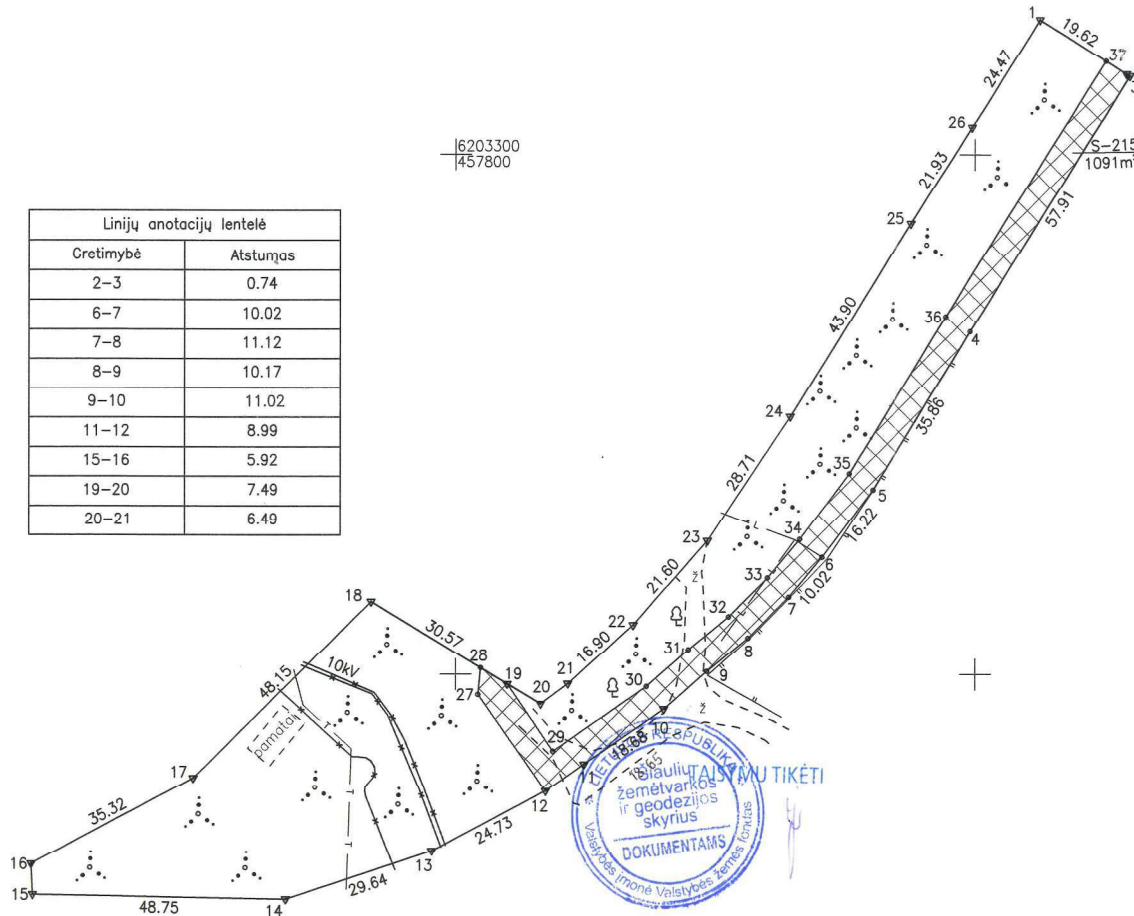
Kadastro vietovės pavadinimas:	Šiaulių m.		
Žemės sklypo kadastro numeris:	kodas	blokas	sklypas
	2 9 0 1	0 0 0 5	

Savivaldybė	Šiaulių m.
Seniūnija	-
Gyvenamoji vietovė	Šiaulių m.
Gatvė, namo Nr.	Pakruojis g.42

Gretimybė	Gretimo žemės sklypo kadastro Nr.	Pastabos
1-2		Projektuojamas sklypas.Nr.1
2-3	2901/0005:0511	Atlikti kadastriniai matavimai
3-4	2901/0005:0681	Atlikti kadastriniai matavimai
4-9	2901/0005:0570	Atlikti kadastriniai matavimai
9-14	2901/0005:0509	Atlikti kadastriniai matavimai
14-18		Juridiškai neįteisinta žemė
18-19	2901/0005:0521	Atlikti kadastriniai matavimai
19-1		Juridiškai neįteisinta žemė

6203300  
457800

Gretimybė	Atstumas
2-3	0.74
6-7	10.02
7-8	11.12
8-9	10.17
9-10	11.02
11-12	8.99
15-16	5.92
19-20	7.49
20-21	6.49



Su pagal 2022 m. 08. mėn. 08 d. atliktą žemės sklypo ribų pažėklinimą-parodymą parengtame žemės sklypo plane išbraižytomis ribomis ir apskaičiuotu žemės sklypo plotu sutinku:

Lietuvos Respublika ..... 2022-08-08  
(žemės sklypo savininko (esamo arba būsimo) vardas, pavardė) (parašas) (data)



SUDERINTA  
Šiaulių miesto savivaldybės administracijos  
Architektūros, urbanistikos ir paveldosaugos  
skyriaus vyr. specialistė  
Kristina Petrauskienė  
2022-08-22

215 Servitutas—teisė važiuoti transporto priemonėmis, teisė naudotis pėsčiųjų taku (tarnaujantis daiktas)

 Žymėjimas plane S-215

Valstybės įmonės  
Valstybės žemės fondo  
Šiaulių žemėtvarkos ir geodezijos skyrius

Tilsių g. 170, LT-78208 Šiauliai, Tel. 8 41 523565, el.p. siaulivzff.lt  
(monės kodas 120092216)

Pareigos	Parašas	Vardas, pavardė	Data
Sk. vadovė		Danutė Tvaranavičienė	2022-08-08
Specialistė		Laima Severova	2022-08-08

Matininko kvalifikacijos pažymėjimo Nr.: 2M-M-121