




* 2 1 1 5 9 3 3 9 8 8 *



Žemės sklypo išdėstymo schema

ŽEMĖS SKLYPO PLANAS M 1:500

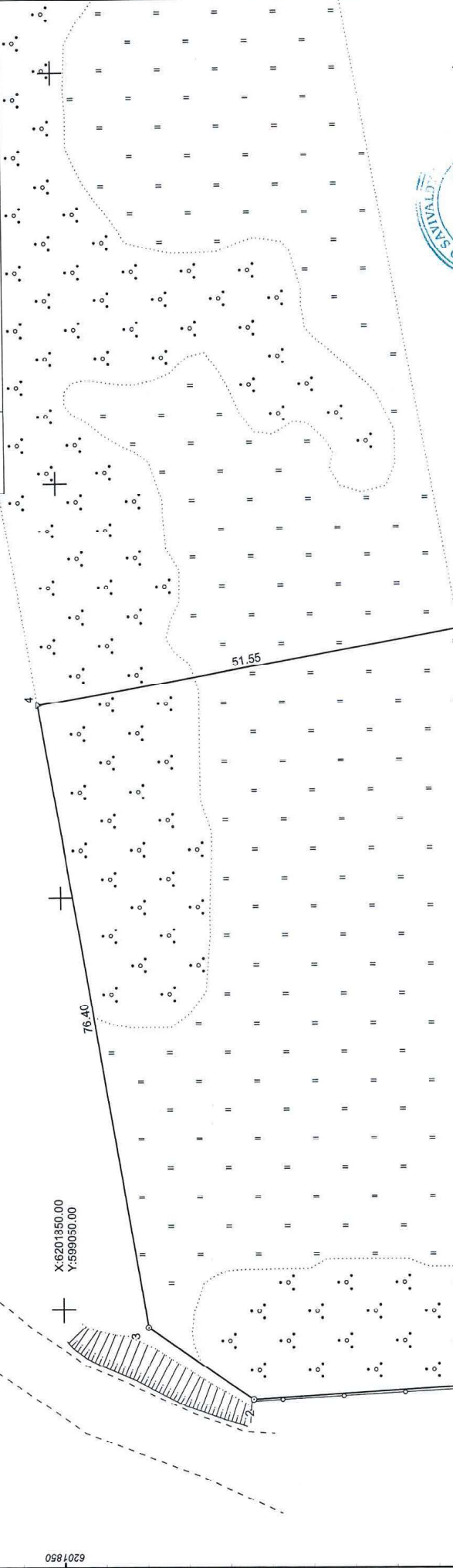
Sklypo plotas 4542 m²

P. Cvirkos g.

Kadastras:	vietaivė	Rokiškio m.	blokas				sklypas
Žemės sklypo kadastro Nr.							
7 3 7 5 0 1 3 0							

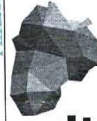
Savivaldybė	Rokiškio r.
Seniūnija	
Gyvenamoji vietaivė	Rokiškio m.
Gateivė, name Nr.	P. Cvirkos g. 5B

Gretimybė	Gretimo žemės sklypo kadastro Nr.	Pastabos
1-2	7375J.0030:19	Geod.
2-3		Kelias
3-4		VŽ
4-5		Proj. Skl. Nr. 2
5-1		Proj. Skl. Nr. 4



-Su pagal 2019 m. rugpjūtio mėn. 28 d. patvirtintame žemės sklypo ribų paženklinimą-paročiųyma parengtame žemės sklypo plane išbraižytomis ribomis ir apskaičiuotu žemės sklypo plotu sutinku:

1. Rokiškio rajono savivaldybės administracija (vardas, pavardė) (parašas) (data) 2020-02-17



VŽF

VALSTYBĖS IMONĖ VAISTYBĖS ŽEMĖS FONDAS

Konstitucija pr. 3 - 401, A korpusas, LT-06105 - Vilnius

Parcigos	Parcisas	Vardas ir pavardė	Data
Grupės vadovas		EVALDAS LUKŠA	2020-02-17
Vyr. specialistė		DOVILĖ IGNAVAIČIŪTĖ	2020-02-17

Linijų ilgiai	
1-2	41.41
2-3	15.27

599050

598100

5 Matininko kvalifikacijos pažymėjimo Nr.: 2M-M-2476 GED OBJEKTO KODAS: 4400-5330-9434

