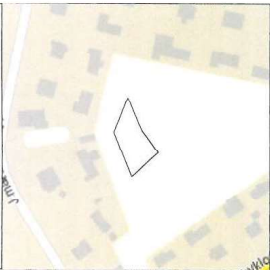


ŽEMĖS SKLYPO PLANAS M 1:500

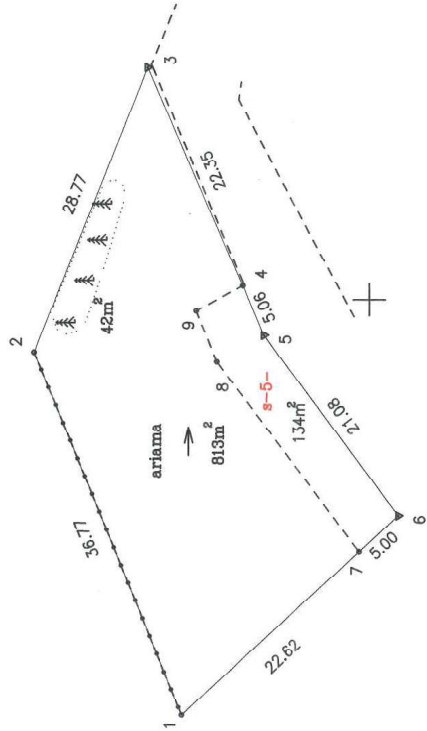
Sklypo plotas 947 m²



Kadastras:	vieta	Mokolių	sklypas
	žemės sklypo kadastro Nr.	5 1 5 7 0 0 0 3	

Savivaldybė	Marijampolės
Senūnija	Šumskų
Gyvenamoji vieta	Mokolių
Gatvės namo Nr.	Projektinis žemės sklypo Nr.456


Gretimybė	Gretimo žemės sklypo kadastro Nr.	Pastabas
1-2	5157/0003:0183	
2-3	5157/0003:0427	
3-5	5157/0003:0404	Savivaldybės kelias
5-6	5157/0003:0404	
6-1		juridiskai neįrašinta žemė



Su pagal 2021 m. 04 mėn. 30 d. atliktą žemės sklypo ribų pažanklinimą-parodymą parengtame žemės sklypo plane išbraižytomis ribomis ir apskaičiuotu žemės sklypo plotu sutinku

NŽT prie žemės ūkio ministerijos
(žemės sklypo savinako (esamo ar buvusio) vardo, pavardė) (parašas)
..... (data)

.....
Lietuvos Respublika



VŽF

VĮ VALSTYBĖS ŽEMĖS FONDAS

Kauno žemėtvarkos ir geodezijos skyrius

K. Donelaičio str. 17-14840 Kaunas, a. p. kaunas@vzf.lt, tel. Nr. 8 686 67124

REGISTRAS

REGISTRAS

REGISTRAS

Pareigos	Parašas	Vardas, pavardė	Data
Grupės vadovas	<i>[Signature]</i>	Ilinaš Dejkus	2021-05-28
Vyr. specialistė	<i>[Signature]</i>	Danutė Butkienė	2021-05-28

Metinio kvalifikacijos pažymėjimo Nr.: 2M-M-143 A.V.

X=6048950
Y=457250

