
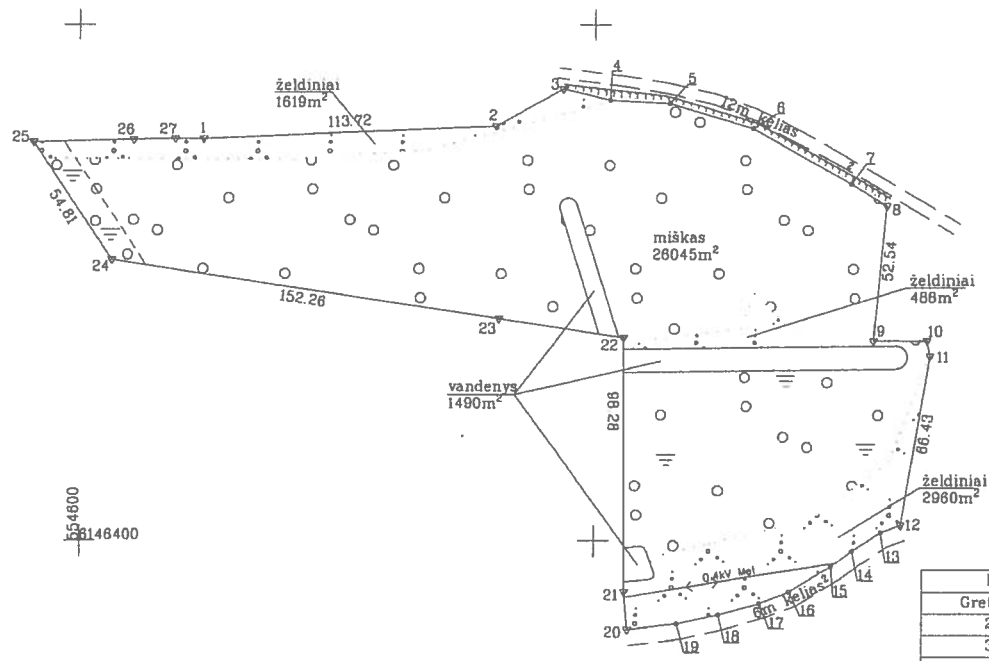


Žemės sklypo išdėstymo schema



# ŽEMĖS SKLYPO PLANAS M 1:2000

Sklypo plotas 32602 m<sup>2</sup>  
Sklypo projektinis nr. 580-6



554800  
6146400

555000  
6146800


**Linijų anotacijų lentelė**

Gretimybė	Atstumas
2-3	29.67
3-4	18.77
4-5	22.97
5-6	33.28
6-7	43.94
7-8	16.19
9-10	20.77
10-11	6.22
12-13	8.34
13-14	13.33
14-15	10.08
15-16	18.72
16-17	12.47
17-18	16.51
18-19	16.25
19-20	19.07
20-21	14.81
22-23	48.97
25-26	38.89
26-27	16.12
27-1	11.00

Kadastras:	vielovė	Šovenių					blokas	sklypas				
		Žemės sklypo kadastr. Nr.	3	4	7	5	0	0	0	2	6	8

Gatvė, namo Nr.	
Kaimas (miestelis)	Šovenių k.
Seniūnija	Kavarsko
Miestas (rajonas)	Anykščių raj.
Apskritis	Ulenos

Gretimybė	Gretimo žemės sklypo kadastr. Nr.	Pastabos
1-3	347500020310	Kadastriniai matavimai
3-8	-	Atžalyno g.
8-10	347500020161	Prel. matavimai
10-12	-	L2P
12-20	-	Kelias
20-23	347500020268	Kadastriniai matavimai
23-24	347500020265	Kadastriniai matavimai
24-25	-	Budrių ežeras
25-1	347500020281	Kadastriniai matavimai



Su paženklintomis vielovėje žemės sklypo ribomis, aprašytomis . . . 2016 . . . m. rugsėjo mėn. 12. d. žemės sklypo paženklinimo-parodymo akte, ir nustatytu plotu sutinku Žemės savininkas (naudotojas):

Lietuvos Respublika  
(vardas, pavardė) . . . . . (parašas) . . . . . (data)

Nacionalinės žemės tarnybos prie Žemės ūkio ministerijos Anykščių skyrius

Palikrino: Valdas Černys 2017-04-26  
Suderino: (parašas) (data)

**VŽF** Valstybės įmonė Valstybės žemės fondas  
Ulenos žemėtvarkos ir geodezijos skyrius  
Konstitucijos pr. 23-401 korpusas A Vilnius.  
Tel. 8 (5) 262 30 00  
Įmonės kodas 120093212

Pareigos	Parašas	Vardas, pavardė	Data
Gr. vadovas	[Parašas]	Debas Kaušinis	2017.01.11
Specialistas	[Parašas]	Kristijonas Plukas	2017.01.11

A.V.