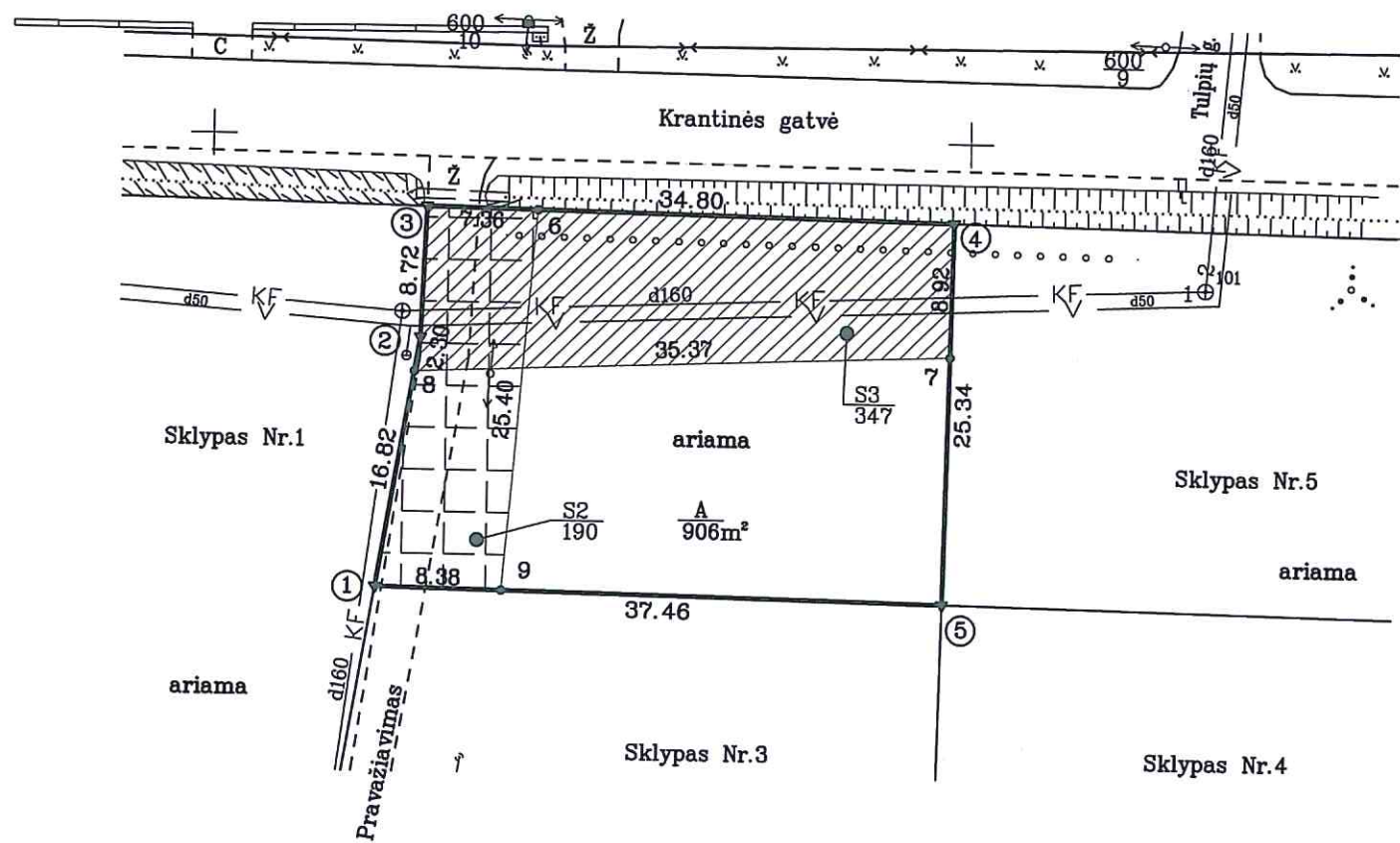




ŽEMĖS SKLYPO PLANAS M 1:500

Sklypo plotas 906 m²



X=6239600.00
Y=345750.00

SKLYPO RIBOS PAŽYMĖTOS
KADASTRO ŽEMĖLAPYJE
VI REGISTRU CENTRO TELSŲ FILIALE
Vyriaus. kadastrų specialistė
Ilona Stonkuvienė
(parašas) (vardas, pavardė)
2013 m. [] mėn. [] d.

Nekilnojamojo turto objektų kadastrinių matavimų ir kadastro duomenų surinkimo bei tikslinimo taisyklių 3 priedas

Kadastrų:	vietovė	Skuodo m.	blokas	sklypas
		7 5 5 0 0 0 0 3		228

Gatvė, namo Nr.	Krantinės g. 1E
Kaimas (miestelis)	
Seniūnija	
Miestas (rajonas)	Skuodas
Apskritis	Klaipėdos

Gretimybė	Gretimo žemės sklypo kadastro Nr.	Pastabos
1-3		Krantinės g. 3B
3-4		Krantinės gatvė
4-5		Krantinės g. 1D
5-1		Krantinės g. 1F

Naudojamas plotas							
Privati				Valstybinė			
atskirai		bendrai		atskirai		bendrai	
ind.	m ²	ind.	m ²	ind.	m ²	ind.	m ²
				A	906		

Su paženklinomis vietovėje žemės sklypo ribomis, aprašytomis ... 2013 ... m. gegužės mėn. 27 d. žemės sklypo paženklinimo-parodymo akte, ir nustatytu plotu sutinku:
Žemės savininkas (naudotojas):


LIETUVOS RESPUBLIKA
(vardas, pavardė) (parašas) (data)

Nacionalinės žemės tarnybos prie Žemės ūkio ministerijos
..... Skuodo skyrius
Patikrino: vyr. specialistas **E. Žilius**
Suderino: skyriaus vedėjas **L. Luožys**
(pareigos) (parašas) (vardas, pavardė)
2013-10-21 (data)



UAB "Geosmart", Šilutės pl. 56-217, Klaipėda, tel.+370(46)470426, mob.+37087034789, www.geosmart.lt

Pareigos	Parašas	Vardas, pavardė	Data
Direktorius		Artūras Bogdanovas	2013 05 27
Matininkas		Egidijus Mažonas	2013 05 27



ŽEMĖS SKLYPO PLANAS M 1:500


Sklypo plotas 906 m²

Žemės sklypo kadastro Nr. 7 5 5 0 0 0 0 3

KOORDINACIŲ ŽINIARAŠTIS

Koordinacių sistema LKS-94							
Taško Nr.	Kodas	X	Y	Taško Nr.	Kodas	X	Y
1	R	6239620.04	345711.05				
2	R	6239636.63	345713.82				
3	R	6239645.34	345714.14				
4	R	6239644.74	345748.93				
5	R	6239619.40	345748.50				
6	s	6239645.21	345721.50				
7	s	6239635.82	345748.78				
8	s	6239634.37	345713.44				
9	s	6239619.90	345719.43				

SKLYPO CENTRO KOORDINATĖS	
Koordinacių sistema	Koordinatės X/Y
Valstybinė LKS-1994	X=6239632 Y=345731

Žiniaraštį sudarė		Egidijus Mažonas	2M-M-549	2013 05 27
	(parašas)	(vardas ir pavardė)	(kvalifikacijos pažymėjimo Nr.)	(data)

SERVITUTAI				
pavadinimas	kodas	PLOTAS m ²	ind.	pažymėta taškais
Kelio servitutas-teisė važiuoti transporto priemonėmis, teisė naudotis pėsčiųjų taku. (tarnaujantis daiktas)	215	190	S2	-1-2-3-6-9-1-
Servitutas-teisė tiesti požemines ir antžemines komunikacijas (tarnaujantis daiktas)	206	190 347	S2 S3	-1-2-3-6-9-1- Servitutas skirtas skirstomųjų tinklų UAB Lesto -2-3-4-7-8-2- Servitutas skirtas vandentiekio ir nuotekų tinklų eksploatuojantioms įmonėms
Servitutas-teisė aptarnauti požemines ir antžemines komunikacijas (tarnaujantis daiktas)	207	190 347	S2 S3	-1-2-3-6-9-1- Servitutas skirtas skirstomųjų tinklų UAB Lesto -2-3-4-7-8-2- Servitutas skirtas vandentiekio ir nuotekų tinklų eksploatuojantioms įmonėms
Servitutas-teisė naudoti požemines ir antžemines komunikacijas (tarnaujantis daiktas)	208	190 347	S2 S3	-1-2-3-6-9-1- Servitutas skirtas skirstomųjų tinklų UAB Lesto -2-3-4-7-8-2- Servitutas skirtas vandentiekio ir nuotekų tinklų eksploatuojantioms įmonėms

Duomenys apie žemės naudojimo apribojimus			
Eil. Nr	Kodas	Apribojimai	Žemės plotas, ha
1	2	3	4
1	6	VI-Elektros linijų apsaugos zonos	0.0102
2	29	XXIX-Vandens telkinių apsaugos juostos ir zonos	0.0906
3	49	XLIX-Vandentiekio, lietaus ir fekalinės kanalizacijos tinklų ir įrenginių apsaugos zonos	0.0434

Komunikacijos pažymėtos vadovaujantis detaliuoju žemės sklypo planu

Ištrauka iš Lietuvos Administracinių teisių pažeidimų kodekso:

47 straipsnis. Pastovių žemėnaudos riboženklų sunaikinimas arba gadinimas - užtraukia baudą nuo dviejų šimtų penkiasdešimties iki penkių šimtų litų.

48 straipsnis. Geodezinio pagrindo punkto bei markšėiderystės ženklų sunaikinimas arba gadinimas - užtraukia baudą nuo penkių šimtų iki vieno tūkstančio litų.