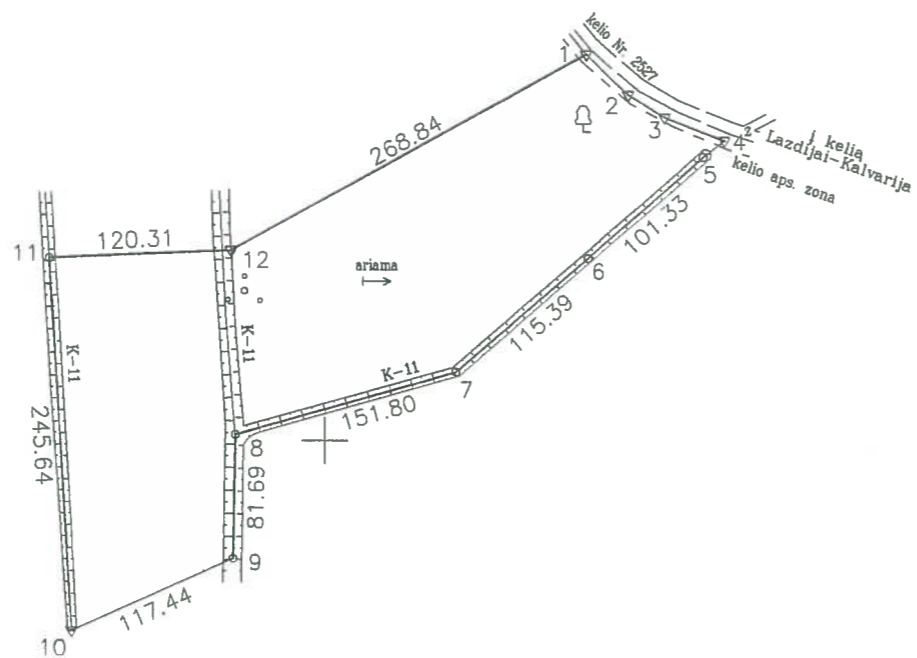


Žemės sklypo išdėstymo schema



ŽEMĖS SKLYPO PLANAS M 1:5000

Sklypo plotas 65162 m²



460500
6023000

Gretimybė	Atstumas
1-2	38.23
2-3	27.74
3-4	42.40
4-5	17.89

Kopija tikr.
Ekonomikos skyriaus vedėja


Jolita Galvanauskienė
2008 m. 11 mėn. 24 d.



Kadastras:	vietovė	Būdviečio	blokas	sklypas
Žemės sklypo kadastro Nr.	5	9	0	3
	0	0	0	1
				391

Gatvė, namo Nr.	
Kaimas (miestelis)	Jukneliškės
Seniūnija	Šėstokų
Miestas (rajonas)	Lazdijų
Apskritis	Alytaus

Gretimybė	Gretimo žemės sklypo kadastro Nr.	Pastabos
1-2-3-4		rajoninis kelias Vidzgaliai-Jukneliškės
4-5-6-7-8-9-10		LVŽ
10-11	5903/0001/0005	
11-12-1		LVŽ



Directorius
Gintautas Saiška




SUDERINTA
LAZDIJŲ RAJONO V.P.C. ARCHITEKTAS
P.ŠEŠILIONIS
2008-08-11

Su paženklintomis vietovėje žemės sklypo ribomis, aprašytais 2008 m. 11 mėn. 28 d. žemės sklypo paženklavimo-parodymo akte, ir nustatytu plotu sutinku: Žemės savininkas (naudotojas):

... Lazdijų rajono savivaldybės administracija įm. k. 1887 14992 ...

... Alytaus ... apskrities viršininko administracijos žemės tvarkymo departamento
... Lazdijų rajono ... žemėtvarkos skyrius
Patikrino: *[Signature]*
Suderino: *[Signature]* skyriaus vedėja (pareigos)
Audronė Gerasimoviene (pareigos)
Lazdijų, Druskininkų žemėtvarkos skyriaus vedėja (pareigos)
Audra Kimbirauskienė (pareigos)
2008 m. 11 mėn. 24 d.



MP UAB "Matininkų Paslaugos"

LICENCIJOS NR.425G-772 IŠDUOTA 2006-04-25 Kestučio g. 4 Marijampolė tel: 8-343-56286 mob: 8-68973338

Pareigos	Parašas	Vardas, pavardė	Data
Directorius	<i>[Signature]</i>	Z. Saldauskas	2008 11 24
Geodezininkas	<i>[Signature]</i>	V. Živila	2008 11 25