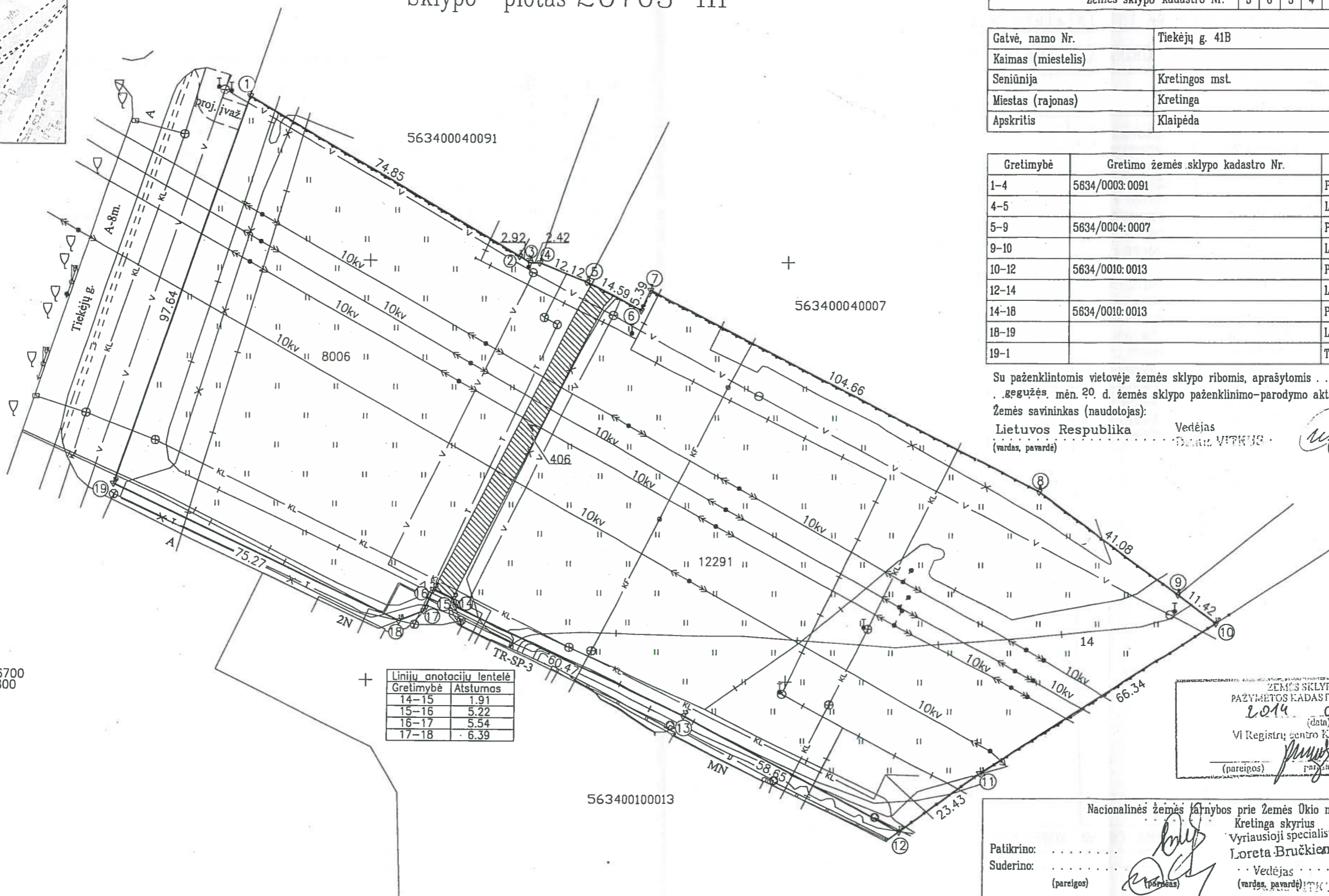


ŽEMĖS SKLYPO PLANAS M 1:1000

Sklypo plotas 20703 m²



X=6196700
Y=325800

Linijų anotacijų lentelė	
Gretimybė	Atstumas
14-15	1.91
15-16	5.22
16-17	5.54
17-18	6.39

Nekilnojamojo turto objektų kadastrinių matavimų ir kadastro duomenų surinkimo bei tikslinimo taisyklų 3 priedas

Kadastras:	vietovė	Kretinga	blokas	sklypas
Žemės sklypo kadastro Nr.:		5 6 3 4 0 0 0 4	1 0 4 7	

Gatvė, namo Nr.	Tiekėjų g. 41B
Kaimas (miestelis)	
Seniūnija	Kretingos mst.
Miestas (rajonas)	Kretinga
Apskritis	Klaipėda

Gretimybė	Gretimo žemės sklypo kadastro Nr.	Pastabos
1-4	5634/0003:0091	Po kadastrinių matavimų
4-5		LZF
5-9	5634/0004:0007	Po kadastrinių matavimų
9-10		LZF
10-12	5634/0010:0013	Po kadastrinių matavimų
12-14		LZF
14-18	5634/0010:0013	Po kadastrinių matavimų
18-19		LZF
19-1		Tiekėjų g. 8m.


Su paženkintomis vietovėje žemės sklypo ribomis, aprašytomis . . . 2014 . . . m.

. . . gegužės mėn. 20 d. žemės sklypo paženklinimo-parodymo akte, ir nustatytu plotu sutinku:

Žemės savininkas (naudotojas):

Lietuvos Respublika
(vardas, pavardė) Darius VITKUS


Vedėjas



ŽEMĖS SKLYPO RIBOS
PAŽYMETOS KADASTRO ŽEMELAPYJE
2014 05 11
(data)
VI Registrų centro Klaipėdos filialas
Kadastrų specialistė
Rita Stonkuvienė
(pareigos)

Nacionalinės žemės tarnybos prie Žemės ūkio ministerijos

Patikrino:
Suderino:
(pareigos)
Kretinga skyrius
Vyriausioji specialistė
Loreta Bručkienė
Vedėjas
(vardas, pavardė)



Konija tikra
Nacionalinės žemės tarnybos prie ŽŪM
Kretingos skyriaus
vyriausioji specialistė
Kristina Žiaušienė
2014-10-17

LYDERIO geodezija
UAB "Lyderio grupė"
Klaipėda
Kretingos mst. 3
LTD.

Pareigos	Parašas	Vardas, pavardė	Data
Matininkas		Darius Žemėlysis	2014.05.20

Pastaba: Žemės sklypo palne inžineriniai tinklai panaudoti pagal UAB "Lyderio grupė" sudaryta inžinerinį topografinį planą.