
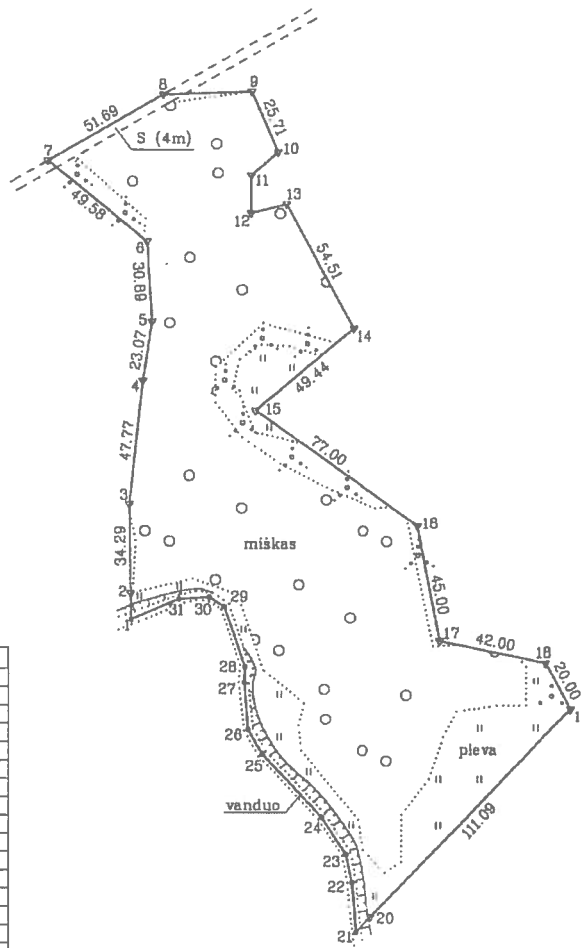


Žemės sklypo išdėstymo schema



ŽEMĖS SKLYPO PLANAS M 1:2000

Sklypo plotas 23950 m²



X=6152000
Y=589800


Žemės sklypo ribų ilgiai	
Riba	Ribos ilgis, m
1-2	10.00
8-9	33.61
10-11	13.55
11-12	14.83
12-13	13.93
20-21	8.37
21-22	19.12
22-23	11.01
23-24	17.13
24-25	33.55
25-26	10.60
26-27	16.06
27-28	6.06
28-29	24.34
29-30	6.75
30-31	11.72
31-1	20.03

Kopija tikra

Kadastr:	vielovė	Lėliūnų				blokas	sklypas			
Žemės sklypo kadastro Nr.		8	2	3	4	0	0	0	2	2143

Galvė, namo Nr.	Skil.Proj.Nr. 1017-3
Kaimas	Sabelkų
Seniūnija	Lėliūnų
Rajonas	Utenos
Apskritis	Utenos

Gretimybė	Gretimo žemės sklypo kadastro Nr.	Pastabos
1-...-7	8234/0002:0027	Geodeziškai matuotas
7-8	8234/0002:0113	
8-...-14	8234/0002:0161	Geodeziškai matuotas
14-...-16	8234/0002:0186	
16-...-19	8234/0002:0133	
19-...-21	8234/0002:0020	
21-...-31-1	8234/0002:0112	Griovio viduriu



Su paženkintomis vietovėje žemės sklypo ribomis, aprašytomis... 2015... m. vasario mėn. 29 d. žemės sklypo paženklinimo-parodymo akte, ir nustatytu plotu sutinku žemės savininkas (naudotojas):

Lietuvos Respublika
(vardas, pavardė) (parašas) (data)

Nacionalinės žemės tarnybos prie Žemės ūkio ministerijos Utenos skyrius
Patikrino: vedėjo pavad. *Raimondas Kačinas*, 2015-04-02
Suderino: vedėjo *Eugenijus Skardžius*
(parašas) (parašas) (vardas, pavardė) (data)
A.V.

VŽF Valstybės įmonė Valstybės žemės fondas
Utenos žemėtvarkos ir geodezijos skyrius
Konstitucijos pr. 23-401 (A korpusas), Vilnius
Tel. 8 (5) 262 16 72
Įmonės kodas 120093212

Pareigos	Parašas	Vardas Pavardė	Data
Grupės vadovas	<i>[Signature]</i>	Laurynas Liudvinavičius	2015-03-26
Vyr specialistė	<i>[Signature]</i>	Benta Veršalovičė	2015-03-26