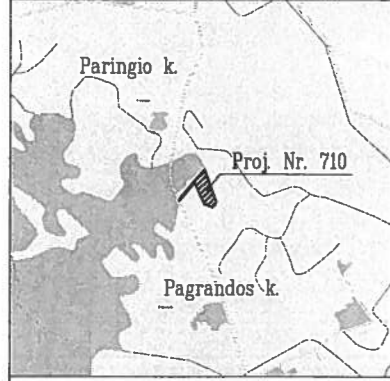
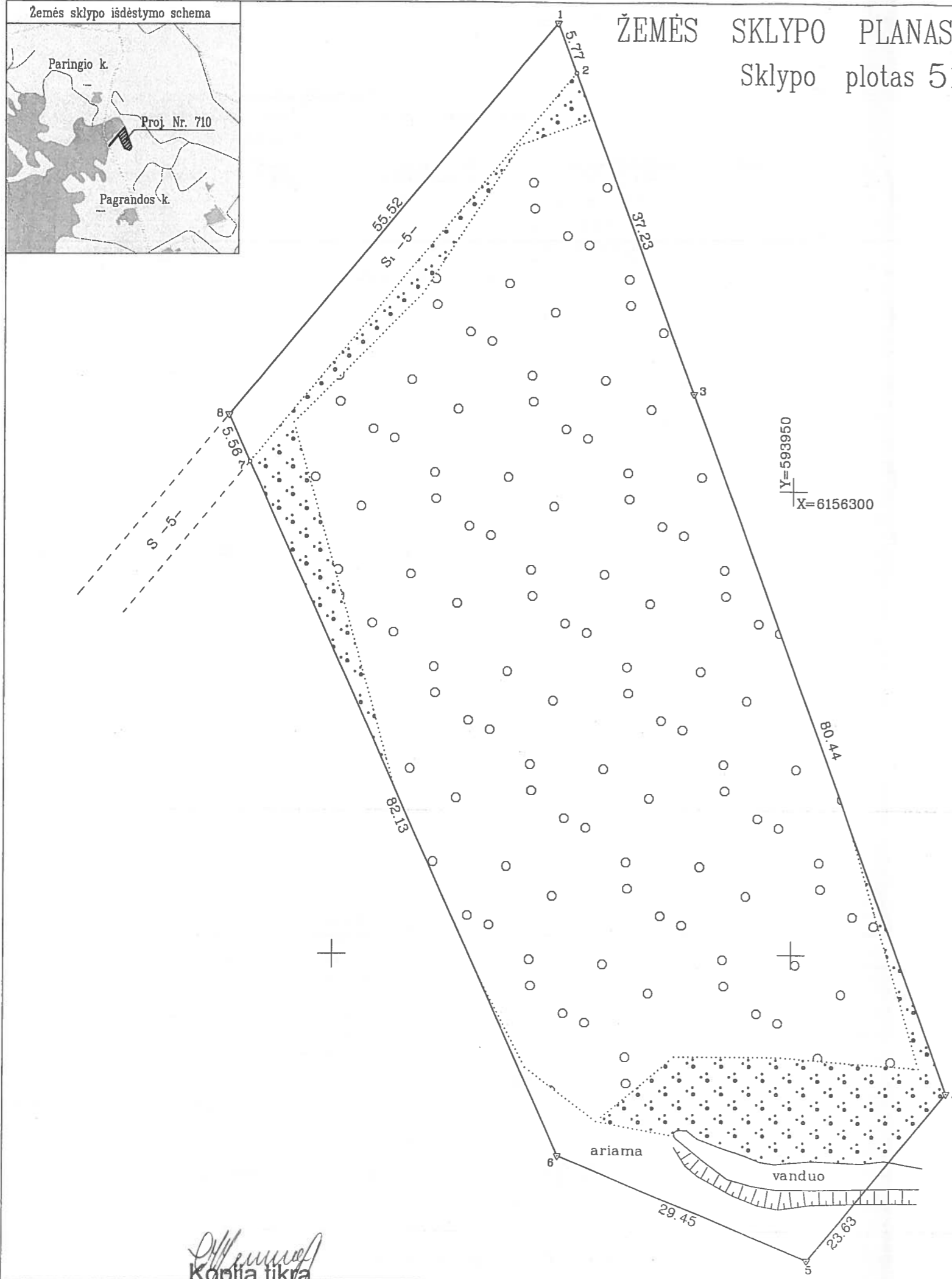


Žemės sklypo išdėstymo schema



ŽEMĖS SKLYPO PLANAS M 1:500

Sklypo plotas 5121 m²



[Handwritten signature]
Kopija tikra

Kadastras:	vietovė	Antalgės	blokas	sklypas
Žemės sklypo kadastro Nr.		8 2 0 1 0 0 0 9	2185	

Proj. Nr.	710
Kaimas	Pagrandos
Seniūnija	Leliūnų
Rrajonas	Utenos
Apskritis	Utenos

Gretimybė	Gretimio žemės sklypo kadastro Nr.	Pastabos
1-2-...-8	8201/0009:0208	Geodeziškai apmatuotas
8-1	8201/0009:0027	

SKLYPO RIBOS UTENOS
KADASTRO ŽEMĖS LAPYJE
VI REGISTRŲ CENTRO UTEŲOS MIŠTALAS
Kadastrinis specialistas ekspertas: *[Signature]* 2015-09-02 d.

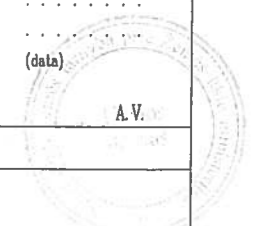
Su paženklinomomis vietovėje žemės sklypo ribomis, aprašytais 2015 m. vasario mėn. 01 d. žemės sklypo paženklinimo-parodymo akte, ir nustatytu plotu sutinku:
Žemės savininkas (naudotojas):

Lietuvos Respublika
(vardas, pavardė) (parašas) (data)

Nacionalinės žemės tarnybos prie Žemės ūkio ministerijos
Utenos skyrius
Patikrino: Sk. vedėjo pavaduotojas Raimundas Katinas
Suderino: Sk. vedėjas Eugenijus Skardžius
(pareigos) (parašas) (vardas, pavardė) (data)

Valstybės įmonė Valstybės žemės fondas
Utenos žemėtvarkos ir geodezijos skyrius
Konstitucijos pr. 23-401 (A korpusas) Vilnius
Tel. 8 (5) 262 16 72
Įmonės kodas 120093212

Pareigos	Parašas	Vardas, pavardė	Data
Grupės vadovas	<i>[Signature]</i>	Laurynas Liaudinavičius	2015-03-02
Specialistas	<i>[Signature]</i>	Marius Bytautas	2015-03-02



A.V.