
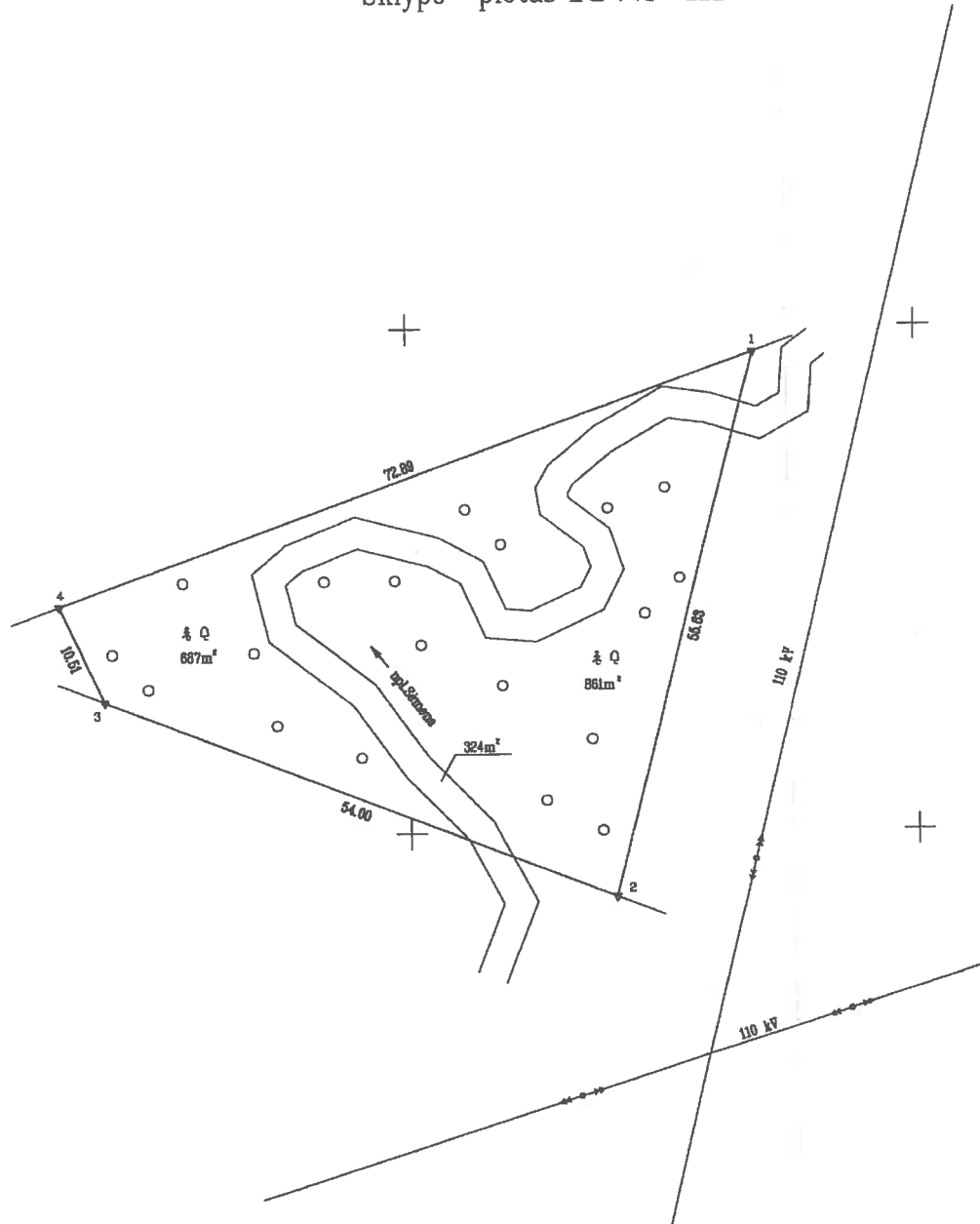


Žemės sklypo išdėstymo schema



ŽEMĖS SKLYPO PLANAS M 1:500

Sklypo plotas 1872 m²



1498850
6078100

Kadastras:	vietovė	Kauno	blokas	sklypas
Žemės sklypo kadastro Nr.		1 9 0 1 0 2 9 4	13 5 0	


Galvė, namo Nr.	pr. Garšvės g., projekt.Nr.2740
Kaimas (miestelis)	
Seniūnija	Panemunės
Miestas (rajonas)	Kauno
Apkritis	Kauno

Gretimybė	Gretimoms žemės sklypo kadastro Nr.	Pastabas
1-2		Valstybinė žemė
2-3	1901/0294:347	
3-4		Valstybinė žemė
4-1	1901/0294:08	

ŽEMĖS SKLYPO RIBOS PAŽYMĖTOS KADASTRO ŽEMĖLAPYJE:

2015 m. 12 mėn. 04 d.
Kauno miesto savivaldybės Registrų centro Kauno filialas
Kadastrinio socialinio asistentas
Aušra Čukšytė-Kulšienė kadastrinė specialistė

Aušra Čukšytė-Kulšienė



Su paženklintomis vietovėje žemės sklypo ribomis, aprašytomis 2015 m. 05-25 žemės sklypo paženklinimo-parodymo akte, ir nustatyta plotu, būdama MIŠKŲ URĖDIJA žemės savininkas (naudotojas):

VĮ Dubravos eksperimentinė - mokomoji miškų urėdija (vardas, pavardė) (parašas) (data)

miškų urėdas
Kęstutis Tamauskas

Nacionalinė žemės tarnyba prie Žemės ūkio ministerijos
miesto skyriaus
Kauno miesto skyriaus
veėjo-pavaduotoja (vardas, pavardė) (parašas) (data)

Alma Kelmickienė

Kęstutis Tamauskas

V.Į. Valstybinis miškotvarkos institutas
LICENCIJOS NR.G -804-(545) IŠDUOTA 2008-09-25

Pareigos	Parašas	Vardas, pavardė	Data	ĮMONĖ
l.p. skyriaus vedėjas	<i>Alma Kelmickienė</i>	Alma Bartosevičienė	2015 05 28	VALSTYBINIS
įmonės specialistas	<i>Artūras Papreckis</i>	Artūras Papreckis	2015 05 28	MIŠKOTVARKOS

INSTITUTAS