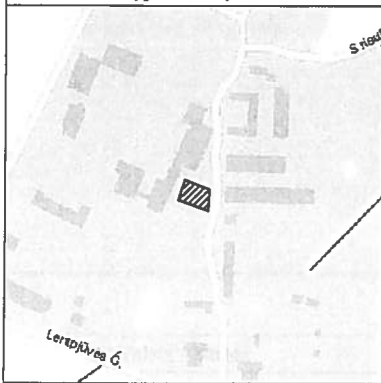
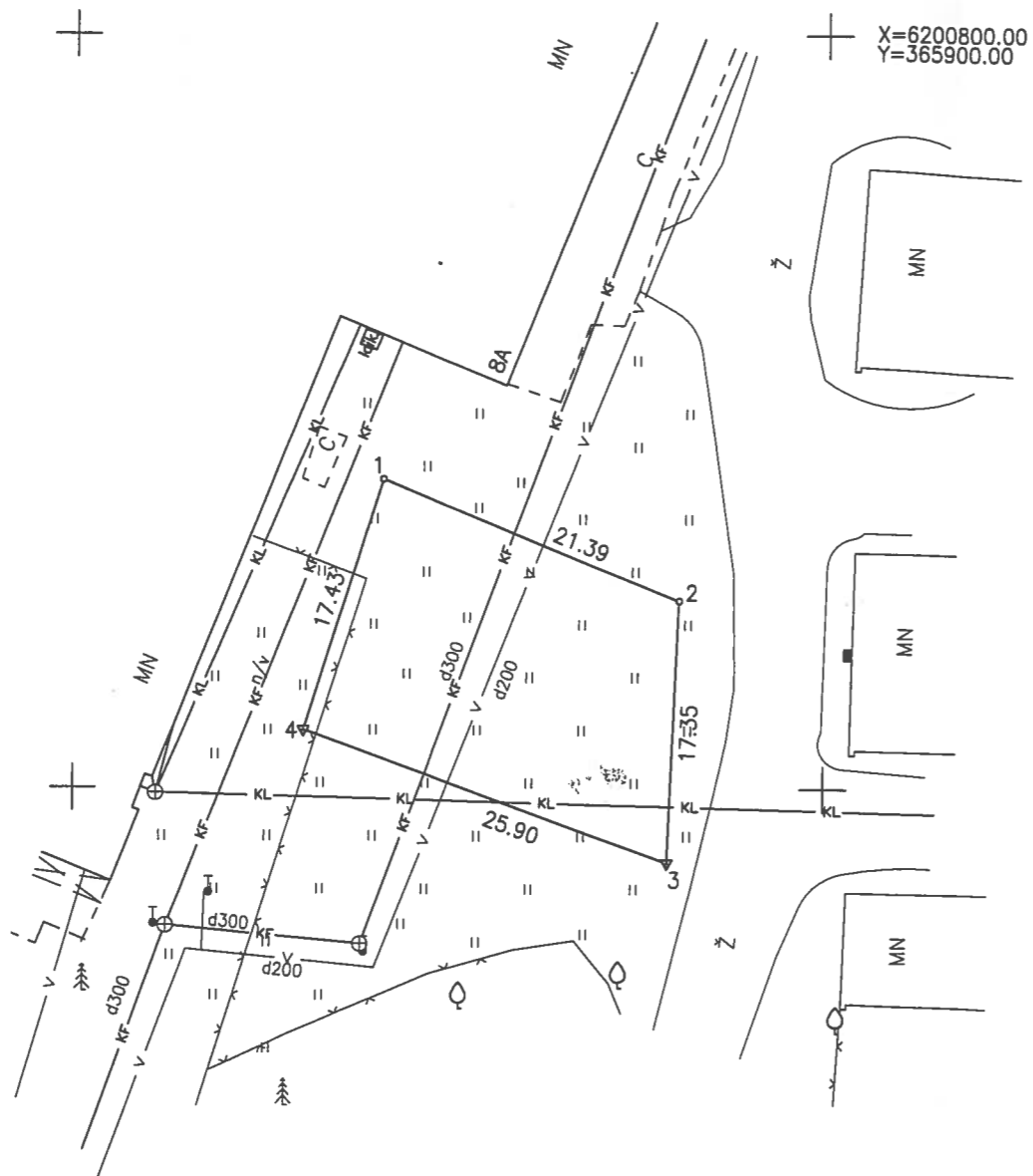


Žemės sklypo išdėstymo schema



ŽEMĖS SKLYPO PLANAS M 1:500


Sklypo plotas 400 m²



Kadastras:	vietovė	Plungės miesto				blokas	sklypas			
Žemės sklypo kadastro Nr.:		6	8	5	4	0	0	2	5	0019

Gatvė, namo Nr.	Lentpjūvės g. 6H
Kaimas (miestelis)	
Seniūnija	
Miestas (rajonas)	Plungės mst.
Apskritis	Telšių

Gretimybė	Gretimo žemės sklypo kadastro Nr.	Pastabos
1-2	6854/0025:107	kadastriniai
2-3		pravažiavimas
3-4		nepaskirta valstybinė žemė
4-1	6854/0025:114	kadastriniai



Su paženkintomis vietovėje žemės sklypo ribomis, aprašytomis . . . 2015 . . . m. spalio . . . mėn. 22 d. žemės sklypo paženklinimo-parodymo akte, ir nustatytu plotu sutinku žemės savininkas (naudotojas):

Nacionalinė žemės tarnyba prie Žemės ūkio ministerijos
 (vardas, pavardė) (parašas) (data)

Nacionalinės žemės tarnybos prie Žemės ūkio ministerijos, Plungės ir Rietavo skyriaus vyresnysis specialistas Apolinaras Latakas 2015-11-04
 Patikrino: vyr. specialistas Steponas Januška 2015-11-04
 SUDERINTA: vedėjas (Pareigų pavadinimas) (Parašas) (Vardas ir pavardė) (Data)

UAB "EUROMETRAS"

S. DAUKANTO G.24, LT-90165, į.k. 170550172

Pareigos	Parašas	Vardas, pavardė	Data
Direktorius		Egidijus Labzentis kvalifikacijos paž. 2M-M-516	2015-10-27