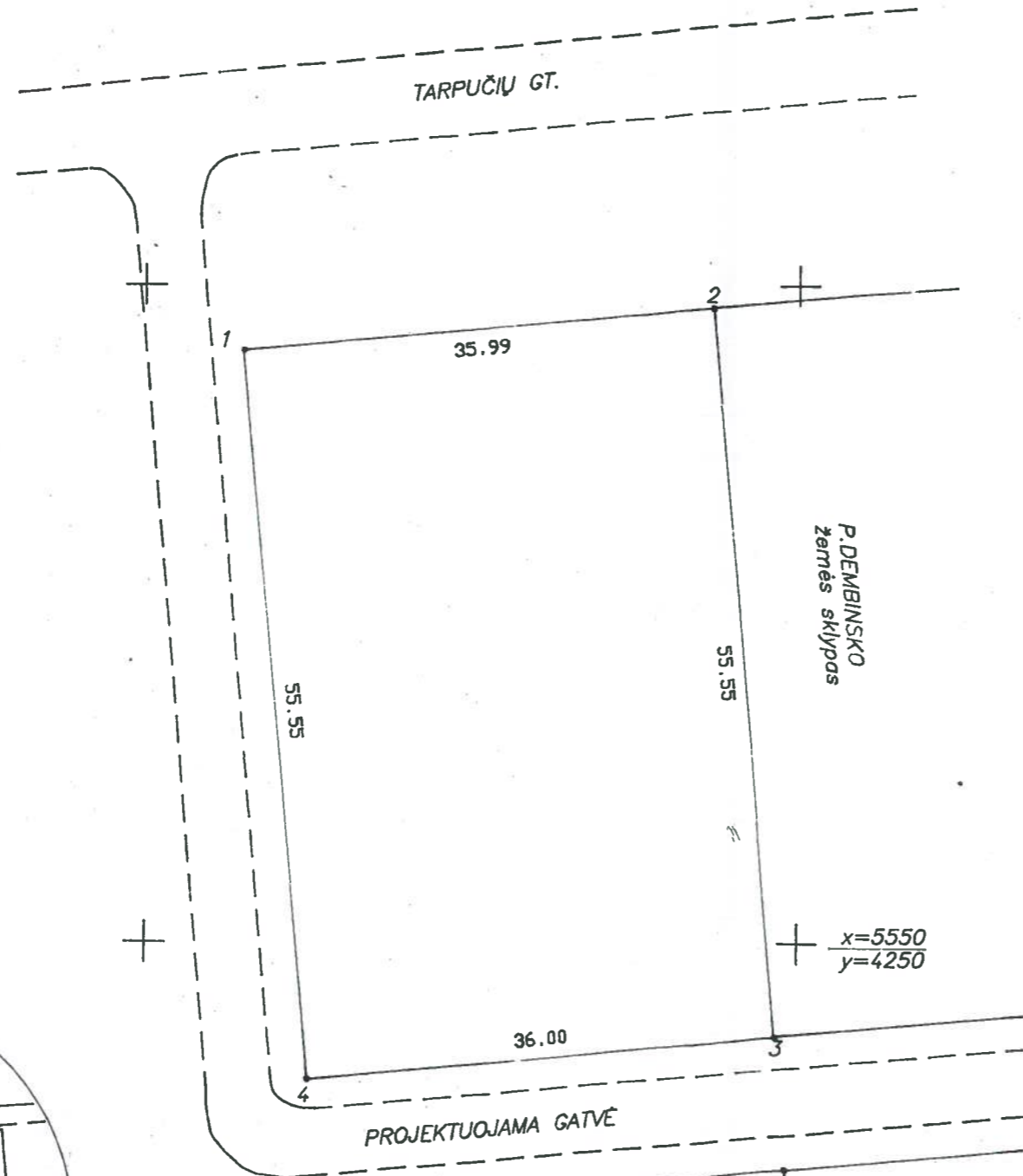


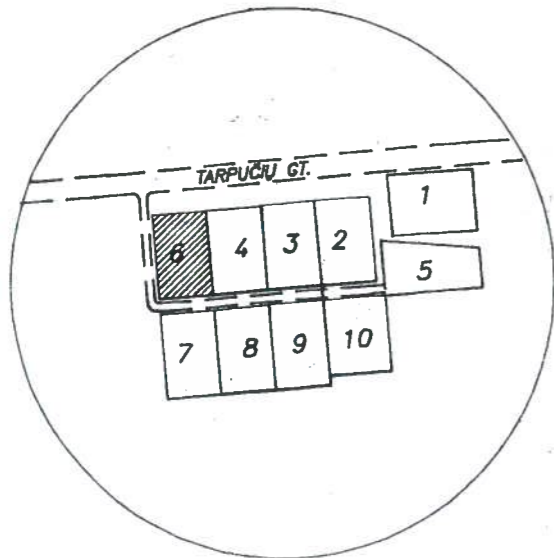
ANGEĻĒS VINICKIENĒS

NAMŪ VALDOS ŽEMĒS SKLYPO RIBŪ PLANAS M 1:500

PLOTAS 2000 m<sup>2</sup>



Sklypų išdėstymo schema



Kopija tikra

Marijampolės, Kazlų Rūdos  
Ir Kalvarijos skyriaus  
vyriausioji specialistė  
Loreta Krupavičienė



Respublikos miestas, rajonas	MARIJAMPOLĖ
Rajono pavaldumo miestas, m.t.gyv., seniūnija	
Miesto rajonas, kaimas	
Adresas	sklypo TARPUČIŲ GT.Nr. (prie gyv. namo Nr.65)
	savininko TARPUČIŲ GT.Nr.72
Žemės sklypo Nr.	6

Sklypo centro koordinatės valstybinėje 1942m. koord. sistemoje	
X	Y
6049842	4650335
N-34-59-B-B-2	
55-A-5	

Vietinė koordinatinių sistema		
Taško Nr.	X	Y
1s	5595.01	4207.48
2	5598.28	4243.32
3	5542.96	4248.38
4s	5539.69	4212.53

Suderinta:

Gyv. namas Nr. (skl.Nr.6) ANGELE VINICKIENE *A. Vinickiene*


Gyv. namas Nr. (skl.Nr.4) PIJUS DEMBINSKAS

Gyv. namas Nr. \_\_\_\_\_

Gyv. namas Nr. \_\_\_\_\_

Gyv. namas Nr. \_\_\_\_\_

Žemėtvarkos ir geodezijos tarnybos v.-vas M.URBONAS  
Planą sudarė \_\_\_\_\_ venckus *[Signature]*



Planas Nr. 206 išduota 1994m. 06 mėn. 22 d.  
Licencija galioja iki 1997m. 06 mėn. 22 d.