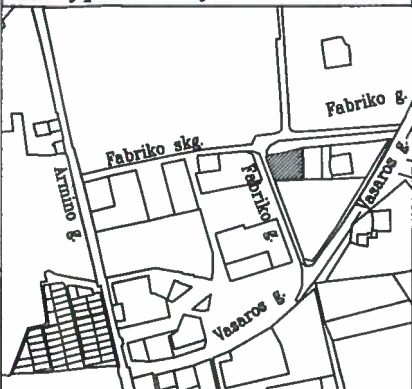
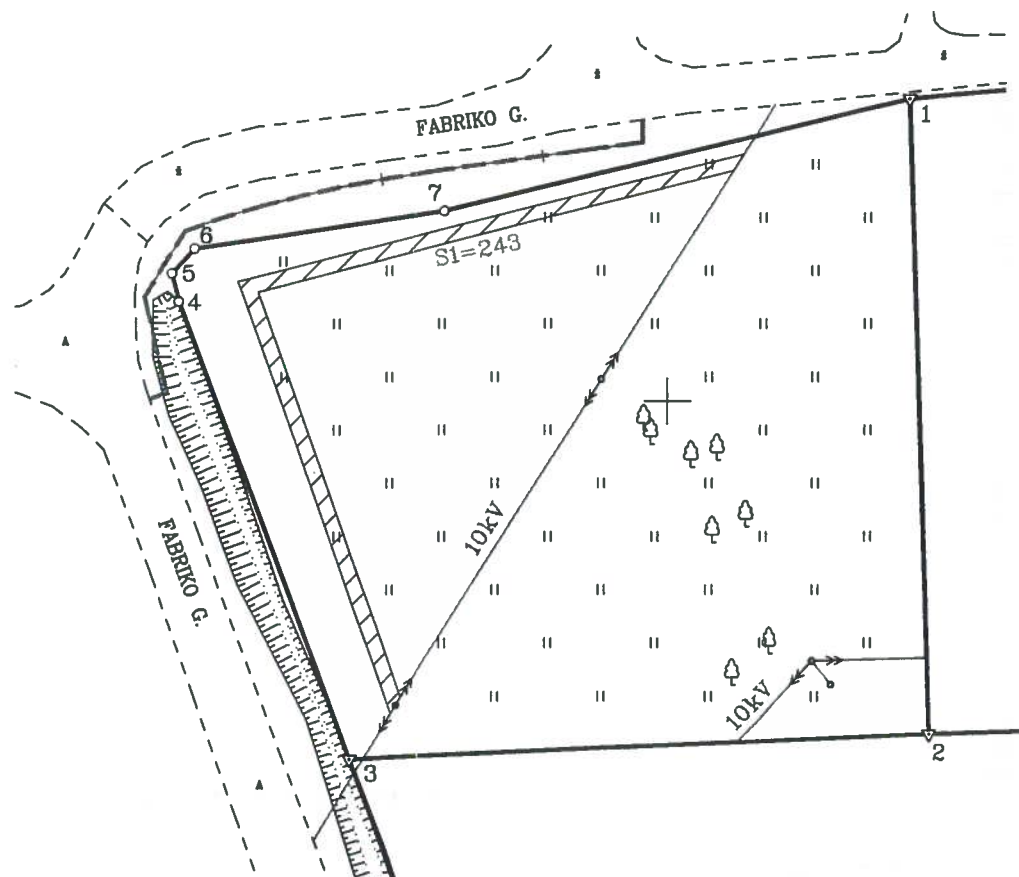


Sklypo išdėstymo schema



# ŽEMĖS SKLYPO PLANAS M 1:1000

Sklypo plotas 6608 m<sup>2</sup>



**LINIŲ ILGIAI:**

- 1- 2= 83.67
- 2- 3= 76.33
- 3- 4= 64.32
- 4- 5= 3.81
- 5- 6= 4.42
- 6- 7= 33.50
- 7- 1= 62.75

458500.00

6044300.00



2014 M 03


Kadastro: vietovė ...	MARIJAMPOLĖ	blokas	sklypas
Žemės sklypo kadastro Nr.:	1 8 0 1 0 0 6 4		27

Gatvė, namo Nr.	SKL 1
Kaimas (miestelis)	
Seniūnija	
Savivaldybė	MARIJAMPOLĖS
Apskritis	MARIJAMPOLĖS

Gretimybė	Gretimo žemės sklypo kadastro Nr.	Pastabos
1-2		SKLYPAS NR. 4
2-3		SKLYPAS NR. 6
3-5-7-1		VALSTYBINĖS ŽEMĖS FONDAS

SKLYPO RIBOS PAŽYMĖTOS KADASTRO ŽEMELAPYJE  
VI REGISTRŲ CENTRAS MARIJAMPOLĖS FILIALAS  
2014 03 03 Kadastro specialiste  
Regina Matusevičė  
Pareigos: ardas, pavardė, parašas

Su paženklinomis vietovės žemės sklypo ribomis, aprašytomis 2014 m. lapkričio mėn. 11 d. žemės sklypo paženklinimo-parodymo akte, ir nustatytu plotu sutinku:  
Žemės savininkas (naudotojas) MARIJAMPOLĖS SAVIVALDYBĖ a/k 111100960



(vardas ir pavardė) (parašas) (data)

Nacionalinės žemės tarnybos prie Žemės ūkio ministerijos  
Marijampolės, Kazlų Rūdos ir Kalvarijos skyrius  
Patikrino: .....  
Suderino: .....  
(pareigos) skyriaus v. (parašas) (vardas ir pavardė) (data) A.V.

Loreta Norkeičiūnienė

UAB "TOPOGRAFAS"

Pareigos	Parašas	Vardas ir pavardė	Data
Direktorius	<i>A. Venckus</i>	A. Venckus	2014-10-29
Matininkas	<i>A. Venckus</i>	A. Venckus	2014-10-29

Matininko kvalifikacijos pažymėjimas 2M-M-1401 išd.2011-06-06

