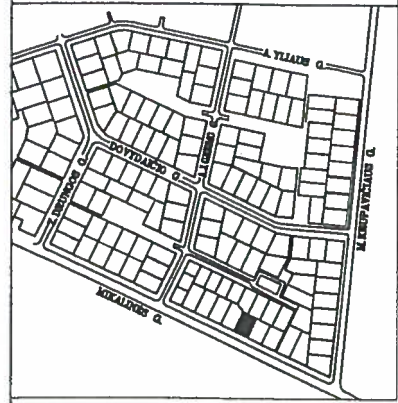
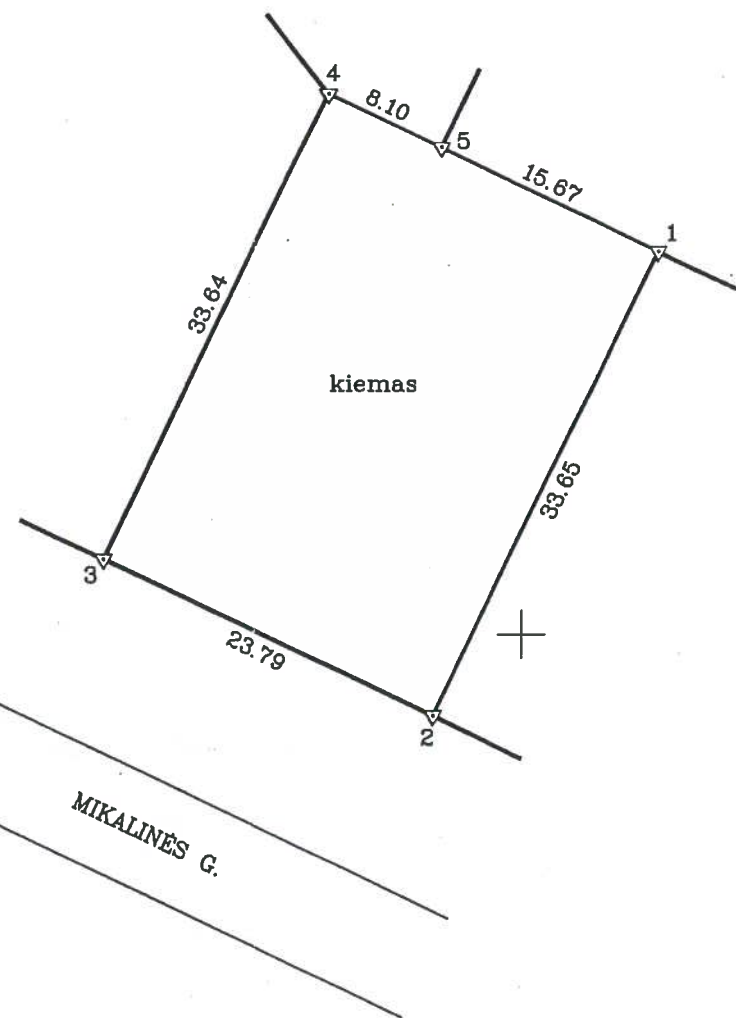


Žemės sklypo išdėstymo schema



# ŽEMĖS SKLYPO PLANAS M 1:500

Sklypo plotas 800 m<sup>2</sup>




Kadastras:	vietovė ... <b>MARIJAMPOLĖ</b> .....	blokas	sklypas
Žemės sklypo kadastro Nr.:	1 8 0 1 0 0 2 0		2/3

Gatvė, namo Nr.	<b>MIKALINĖS G. NR.11</b>
Kaimas (miestelis)	
Seniūnija	
Miestas (savivaldybė)	<b>MARIJAMPOLĖS</b>
Apskritis	<b>MARIJAMPOLĖS</b>

Gretimybė	Gretimo žemės sklypo kadastro Nr.	Pastabos
1-2		<b>MIKALINĖS G. NR.9</b>
2-3		<b>MIKALINĖS G.</b>
3-4		<b>MIKALINĖS G. NR.13</b>
4-5		<b>A.J.GREIMO G. NR.92</b>
5-1		<b>A.J.GREIMO G. NR.90</b>

Inžinierė technologė  
Vita Kadirkienė  
2009 04 16



Su paženklintomis vietovėje žemės sklypo ribomis, aprašytomis 2009 m. kovo mėn. 25 d. žemės sklypo paženklinio-parašymo akte, ir nustatytu plotu sutinku:  
Žemės savininkas (naudotojas):  
**MARIJAMPOLĖS APSKRITIES VIRŠININKO ADMINISTRACIJA ĮM/K 188640086**

Kopija  
Rimantas Domeika

Marijampolės apskrities viršinininko administracijos  
Marijampolės žemėtvarkos skyrius  
Patikrino: vyr. specialistas *[Signature]* V. Motiejūnas 2009-04-11  
Suderino: vedėja *[Signature]* I. Šveikauskienė 2009-04-30  
(pareigos) (parašas) (vardas ir pavardė) (data) A.V.

<b>UAB "TOPOGRAFAS"</b>			
Licencija G-936-(206), išduota 2008-11-20			
Pareigos	Parašas	Vardas ir pavardė	Data
Direktorius	<i>[Signature]</i>	A. Venckus	2009-03-30
Vykdytojas	<i>[Signature]</i>	R. Venckienė	2009-03-30