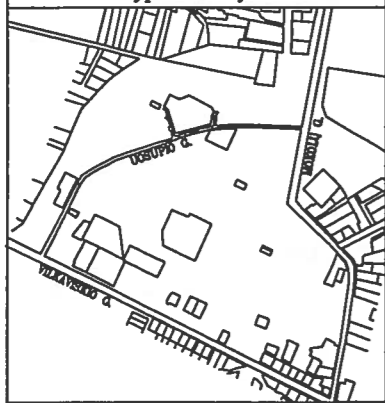


Žemės sklypo išdėstymo schema



# ŽEMĖS SKLYPO PLANAS M 1:500

Sklypo plotas 396 m<sup>2</sup>

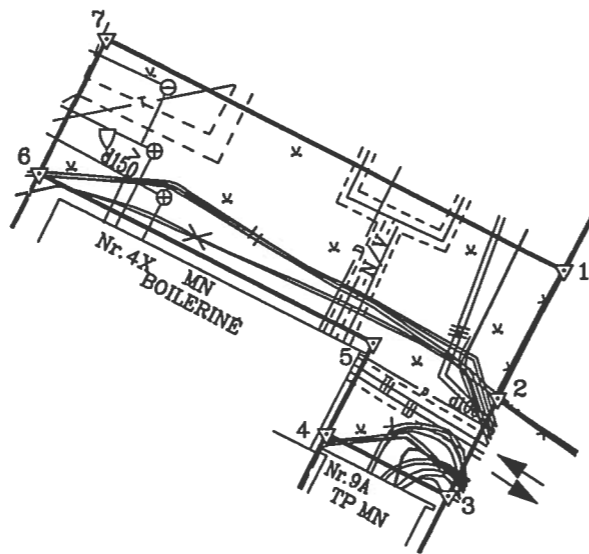
Kadastro:	vietovė ... <b>MARIJAMPOLĖ</b> .....	blokas	sklypas
Žemės sklypo kadastro Nr.:	1 8 0 1 0 0 3 3		7 5

Gatvė, namo Nr.	<b>UOSUPIO G. 2A</b>
Kaimas (miestelis)	
Seniūnija	
Miestas (savivaldybė)	<b>MARIJAMPOLĖS</b>
Apskritis	<b>MARIJAMPOLĖS</b>

Gretimybė	Gretimio žemės sklypo kadastro Nr.	Pastabos
1-2	1801/0033:0073	
2-3		SKLYPAS NR.32
3-4		SKLYPAS NR.1A
4-5-6	1801/0033:0063	
6-7-1		SKLYPAS NR.2A

**LINIŲ ILGIAI:**

- 1- 2= 9.49
- 2- 3= 7.20
- 3- 4= 9.05
- 4- 5= 6.74
- 5- 6= 24.70
- 6- 7= 9.91
- 7- 1= 33.78




456950.00  
+  
6048000.00

SKLYPO RIBOS PAŽYMETOS KADASTRO ŽEMĖLAPYJE  
 ○ VI REGISTRŲ CENTRAS MARIJAMPOLĖS FILIALAS  
 2013-07-07 Kadastro specialistė  
 Regina Kupčiūnaitė  
 Paraigos vardas, pavardė parašas

Su paženklintomis vietovėje žemės sklypo ribomis, aprašytais 2013 m. gegužės mėn. 23 d. žemės sklypo paženklinimo parodymo akte, ir nustatytu plotu sutinku:

Žemės savininkas, (nėdotojas) **MARIJAMPOLĖS SAVIVALDYBĖ a/k 111100960**  
Marijampolės savivaldybės nuosavybė

**SIGITAS VALAIŠA**  
 (vardas ir pavardė)



2013-05-07  
 (data)

Nacionalinės žemės tarnybos prie žemės ūkio ministerijos  
 Marijampolės, Kazlų Rūdos ir Kalvarijos skyrius  
 Patikrino: Regina Blanciauskienė  
 Suderino: Rolandas Andzulis  
(pareigos) (vardas ir pavardė) (data)

**UAB "TOPOGRAFAS"**

Pareigos	Parašas	Vardas ir pavardė	Data
Direktorius	<i>[Signature]</i>	A. Venckus	2013-05-03
Matininkas	<i>[Signature]</i>	A. Venckus	2013-05-03

Matininko kvalifikacijos pažymėjimas 2M-M-1401 išd.2011-06-06

**SUDERINĖ** Kadastro tvarkytojas  
 Kadastro specialistė  
 Regina Kupčiūnaitė  
 2013-07-24 (vardas, pavardė)  
 (data)

