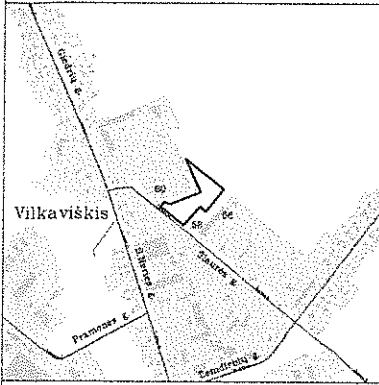
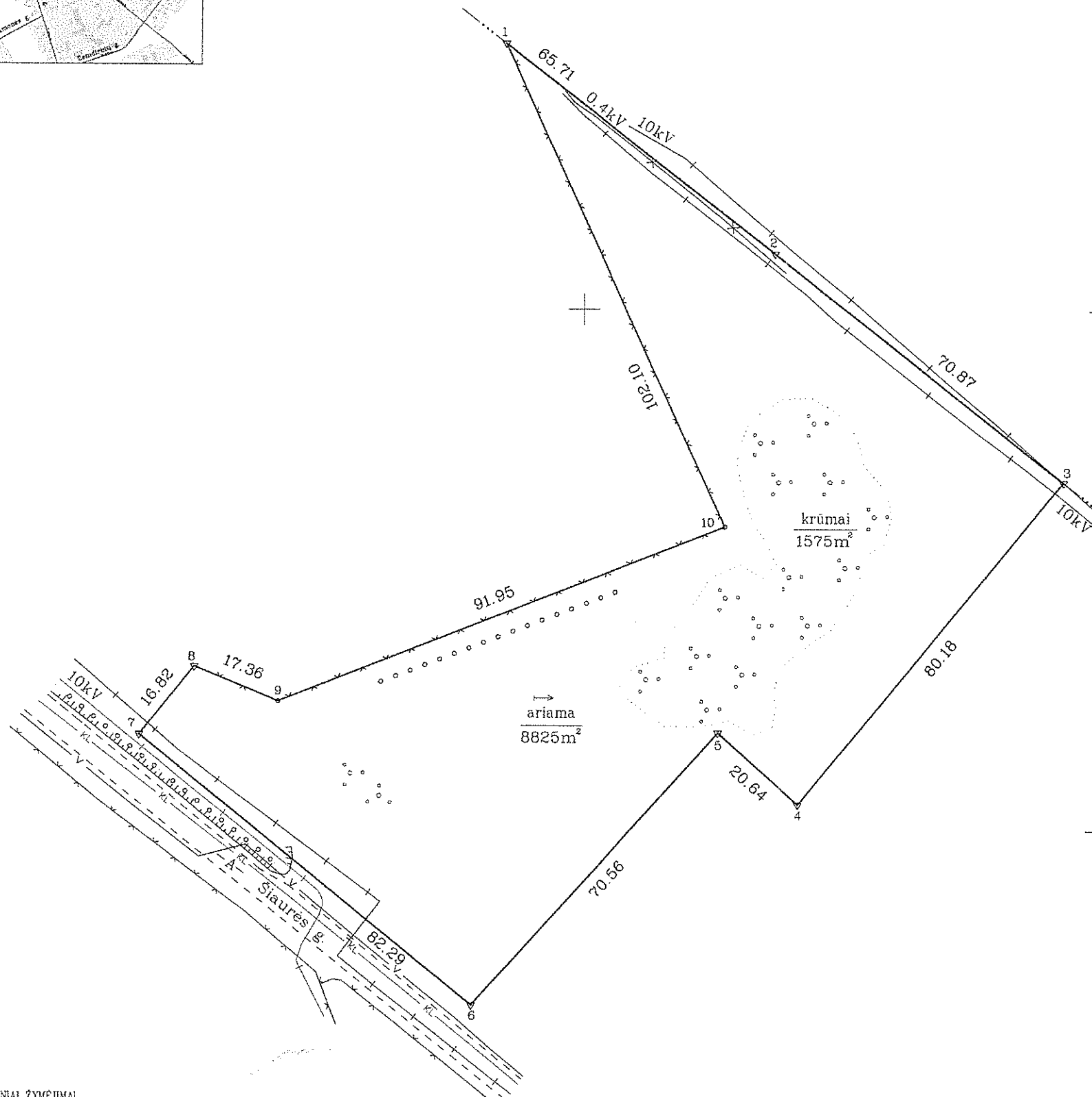


Žemės sklypo išdėstymo schema



# ŽEMĖS SKLYPO PLANAS M 1:1000

Sklypo plotas 10400 m<sup>2</sup>



SUTARTINAI ŽYMEJIMAI

- ▽ riboženklis
- laikinas riboženklis
- Vilkauskio miesto riba

Pastatba: Požeminės komunikacijos perkeltos iš topografinės nuotraukos, gautos iš Vilkauskio rajono savivaldybės

X=6059300  
Y=437600

Kadastro:	vietovė	Vilkauskio miesto	blokas	sklypas
Žemės sklypo kadastro Nr.:		3 9 6 3 0 0 0 1		18

Gatvė, namo Nr.	Šiaurės g. 58 A
Kaimas (miestelis)	
Seniūnija	
Miestas (rajonas)	Vilkauskio m.
Apskritis	Marijampolės

Gretimybė	Gretimo žemės sklypo kadastro Nr.	Pastabos
1--6		Valstybinė žemė
6-7		Šiaurės g.
7-8		Valstybinė žemė
8--1	3963/0001.0020	

SKLYPO RIBOS PAŽYMETOS KADASTRO žemėlapyje  
(5) VI REGISTRU CENTRAS MARIJAMPOLĖS FILIALAS  
2015-06-08  
Pareigos (vardas) pavarde (parašas)

Su paženklinomis vietovėje žemės sklypo ribomis, aprašytomis 2015 m. gruodžio 4 d. žemės sklypo paženklinimo-parodymo akte, ir nustatytu plotu sutinku:  
Žemės savininkas (naudotojas):

Lietuvos Respublika  
(vardas, pavardė) **Vilkauskio rajono savivaldybės meras** (parašas) **Algirdas Neiberka** (parašas)

Nacionalinės žemės tarnybos prie žemės ūkio ministerijos  
Vilkauskio skyrius  
Patikrino: **SUDERINTA**  
(Pareigų pavadinimas) (Parašas) (Vardas ir pavardė)  
A.V. (jeigu reikalavimas turėti antspaudą nustatytas įstatymuose)

## KELPROJEKTAS

Pareigos	Parašas	Vardas, pavardė	Data
SKYRIAUS VADOVAS		SAULIUS GEGEČKAS	2015-12-04
GRUPES VADOVAS		ERTURAS SAURUSEVICIUS	2015-12-04
TECHNIKE		SIMONA ADOMAITYTE	2015-12-04

TECHNINĖ KONTROLIAUS  
A.V.

ŽEMĖS SKLYPO PLANAS M 1:1000


Sklypo plotas 10400 m<sup>2</sup>

Žemės sklypo kadastro Nr. 39630001

KOORDINAČIŲ ŽINIARASTIS

Koordinacijų sistema		LKS-94					
Taško Nr.	Kodas	X	Y	Taško Nr.	Kodas	X	Y
1	R	6059451.08 ✓	437484.64 ✓				
2	R	6059410.83 ✓	437536.58 ✓				
3	R	6059367.03 ✓	437592.29 ✓				
4	R	6059304.84 ✓	437541.68 ✓				
5	R	6059318.60 ✓	437526.29 ✓				
6	R	6059266.00 ✓	437479.26 ✓				
7	R	6059317.77 ✓	437415.30 ✓				
8	R	6059330.90 ✓	437425.82 ✓				
9	R	6059324.32 ✓	437441.88 ✓				
10	R	6059358.32 ✓	437527.31 ✓				

SKLYPO CENTRO KOORDINATĖS

Koordinacijų sistema	Koordinatės X/Y
Valstybinė LKS-1994	X=6059344 Y=437511
Žiniaraštį sudarė (parašas) 	Artūras Saurusevičius (vardas ir pavardė) 2M-M-1626 (kvalifikacijos pažymėjimo Nr.) 2015-12-04 (data)

Ištrauka iš Lietuvos Administracinių Įrašų pažeidimų kodekso:

47 straipsnis. Pastovių žemėnaudos riboženklų sunaikinimas arba gadinimas – užtraukia baudą nuo septyniasdešimt dviejų iki vieno šimto keturiasdešimt keturių eurų

Duomenys apie žemės naudojimo apribojimus

Eil. Nr	Kodas	Apribojimai	Žemės plotas, m <sup>2</sup>
1	2	3	4
1	6	VI. Elektros linijų apsaugos zonos	328
2	9	IX. Dujotiekių apsaugos zonos	242

SERVITUTAS

Eil. Nr	Kodas	Servituto rūšis	Plotas, m <sup>2</sup>
-	-	-	-