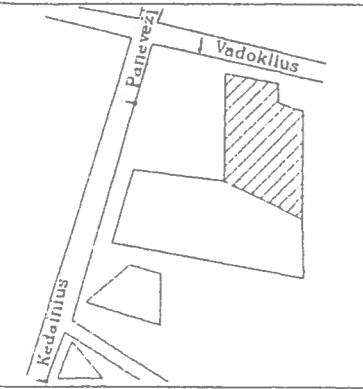


Sklypo išdėstymo schema



ŽEMĖS SKLYPO PLANAS M 1:2000

Sklypo plotas 50372 m²

Nekilnojamojo turto objektų kadastrinių matavimų ir kadastro duomenų surinkimo bei tikslinimo taisyklių 3 priedas

Nr žemėtvarkos projekte	
Gatvė, namo Nr	
Kaimas (miestelis)	Ramygalos m.
Seniūnija	Ramygalos
Miestas (rajonas)	Panevėžio
Apskritis	Panevėžio

Kadastro:	vietovė Ramygalą	blokas	sklypas
Sklypo identifikatorius:	66670003	127	

Gretimybė	Gretimybės žemės sklypo kadastro Nr.	Pastabos
1-2	VZF	
2-3-4	VZF	
4-5	VZF	kelias
5-6	Sklypas Nr. 2	
6-7	VZF	
7-8	6667/0003/0101	
8-1	VZF	


Naudojamas plotas							
Privati				Valstybinė			
atskirai		bendrai		atskirai		bendrai	
ind.	m ²	ind.	m ²	ind.	m ²	ind.	m ²

Kadastrinės vietovės projekto autorius:

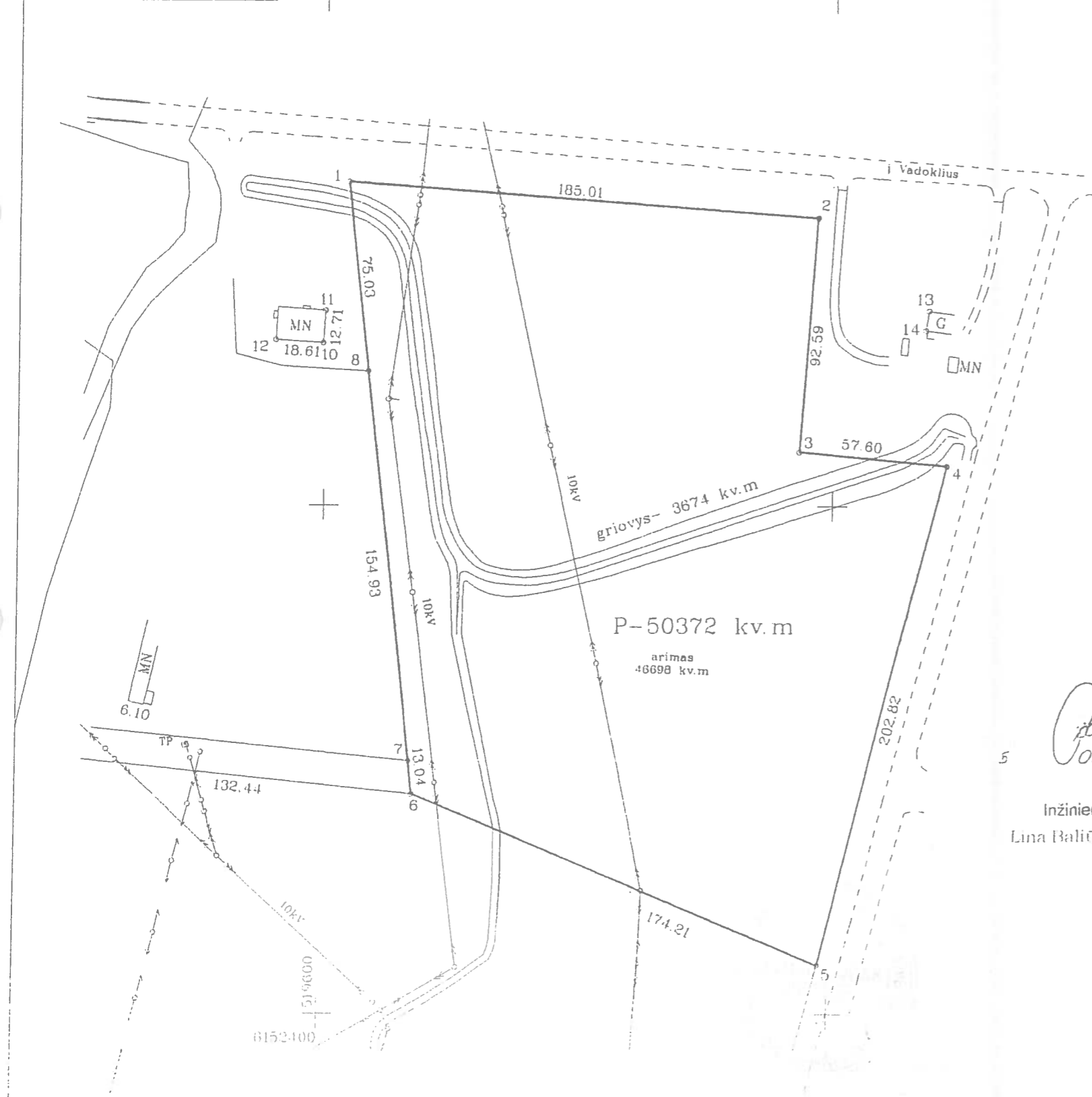
Su paženklinomis vietovėje žemės sklypo ribomis, aprašytomis 2005 m. kovo mėn. 10. d. žemės sklypo paženklinimo-parodymo akte, ir nustatytu plotu sulinku žemės savininkas (naudotojas):

Vardas, pavardė (pavadinimas)	asmens (įmonės) kodas	parašas	data
PANEVEŽIO RAJONO SAVIVALDYBĖ	188633654	<i>[Signature]</i>	

Panevėžio apskrities viršininko administracijos
 Panevėžio rajono žemėtvarkos skyrius
 Patikrino: vyr. geodezininkas S. Kairėnas
 Suderino: vedėjas (pareigos) J. Atkocius
 (v. pavardė) (parašas) (v. pavardė) (parašas)



[Signature]
 Inžinierė
 Lina Baliūnaitė



J. AKELAIČIO INDIVIDUALI ĮMONĖ
 LICENCIJOS NR 88TK-609 ir 08G-609 IŠDUOTA 2003.06.12

pareigos	v. pavardė	parašas	data
DARBŲ VADOVAS	V. Dubka	<i>[Signature]</i>	2005.04.06

Kopija tikra?