

# ŽEMĖS SKLYPO PLANAS M 1:2000

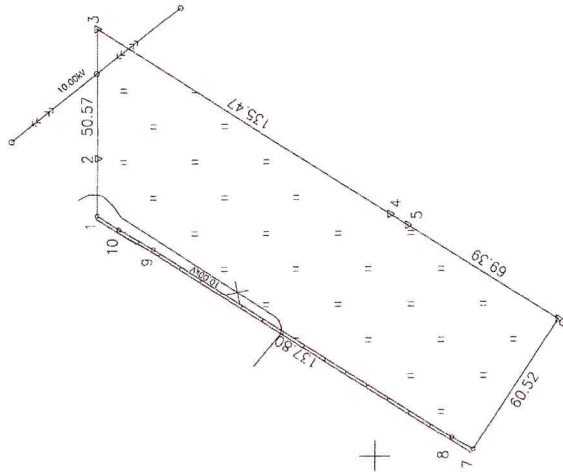
## Sklypo plotas 11763 m<sup>2</sup>



Kadastrinio vietoje pavadinimas:	Mažeikiai mstl.			
Žemės sklypo kadastrinio numeris:	6	1	3	0
	0	0	2	4

Gatvė, namo Nr.	Amaliniukų g. 9
Kaimas (miestelis)	
Seniūnija	Mažeikių
Miestas (rajonas)	Mažeikių
Apskritys	Teišių

Gretimybė	Gretimo žemės sklypo kadastrinio Nr.	Pastabas
1-2	LZF	
2-3	6130/0024:0088	Kadastriniai matavimai
3-4		Proj.Nr.2
4-5		Proj.Nr.5
5-6		Proj.Nr.4
6-8		LZF
8-1	6130/0024:0038	Kadastriniai matavimai




Linijų anotacijų lentelė	
Gretimybė	Atstumas
1-2	22.51
4-5	8.00
6-7	9.39
9-10	15.56
10-1	9.97

Su pagal 2018 m. 10 mėn. 16 d. atliktą žemės sklypo ribų paženklinimą parodymą parengtame žemės sklypo plane išbraižytomis ribomis ir apskaičiuotu žemės sklypo plotu sutinku:

Lietuvos Respublika  
(žemės sklypo savininko (esamo arba būsimojo) vardas, pavardė) (parašas) (data)


Nacionalinės žemės tarnybos prie Žemės ūkio ministerijos  
Mažeikių ..... skyrius

Patvirtino: ..... (parašas) (vardas, pavardė) (data)  
Suderino: ..... (parašas) (vardas, pavardė) (data)  
A.V.



**VŽF**

Valstybės įmonės  
Valstybės žemės fondo  
Siaulių žemėtvarkos ir geodezijos  
Tiltes g. 170, LT-7629 Sauliai, Tel. 8 41 52559 405, kadav@vzf.lt  
(linenų kodas 10002213)



Pareigos	Parašas	Vardas, pavardė
Sk. vadovė	<i>[Signature]</i>	Janutė Tvaranavičienė
Sk. vod. pavad.	<i>[Signature]</i>	Edvinas Strautininkas
Specialistė	<i>[Signature]</i>	Rima Ivanova

Matavimo kvalifikacijos pažymėjimo Nr.: 2M-M-2605

