
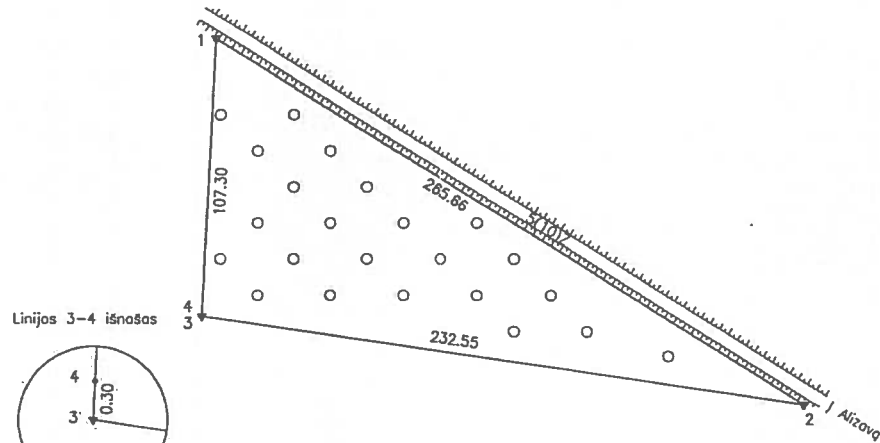


Žemės sklypo išdėstymo schema

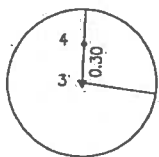


ŽEMĖS SKLYPO PLANAS M 1:2000

Sklypo plotas 12451 m²



Linijos 3-4 išnašas



SUDERINTA:
Lina Baliūnaitė
2013 m. 05 mėn. 21 d.



Sudovaitė
Urbanistikos ir ekologijos skyriaus
savivaldybės vyriausioji architektė
Euchrida Sipavičienė
2013-05-31

RAM Panevėžio regiono aplinkos
apsaugos departamento Kupiškio raj.
agentūros vyr. specialistas
valstybinis aplinkos apsaugos inspektorius
Rimantas Adomavskas

SUDERINTA
VI Kupiškio miškų urėdijos
vyriausiasis miškininkas
Tomas Pūkas
2013 m. birželio 4 d.

Kadastru:	vielovė	Puznos miškas	blokas	sklypas
		5 7 3 3	0 0 0 1	

Gatvė, namo Nr.	
Kaimas (miestelis)	Girsteikių
Seniūnija	Alžavos
Miestas (rajonas)	Kupiškio
Apskritis	Panevėžio

Gretimybė	Gretimai žemės sklypo kadastro Nr.	Pastabos
1-2		Kelias 10 m pl.
2-3	5733/0001:0085	GI
3-4-1	5733/0001:0085	GI

Su paženklinomis vielovė žemės sklypo ribomis, aprašytomis . 2013 . . . m.
balandžio mėn. 10 d. žemės sklypo paženklinimo-parodymo akte, ir nustatyti plotu sutinkur
žemės savininkas (naudotojas):

Nacionalinė žemės tarnyba
(vardas, pavardė) (parašas) (data)

Nacionalinės žemės tarnybos prie žemės ūkio ministerijos
Kupiškio skyriaus
Patikrinęs: *Virginija Brazienė*
Suderino: *Aušra Ulduckienė*
(parašas) (data)



Pareigos	Parašas	Vardas, pavardė	Data
Gr. vadovė	<i>E. Kaniūnaitė</i>	Elvyra Kasulytonė	2013. 05. 21
Specialistas	<i>Antanas Gaušas</i>	Antanas Gaušas	2013. 05. 17

