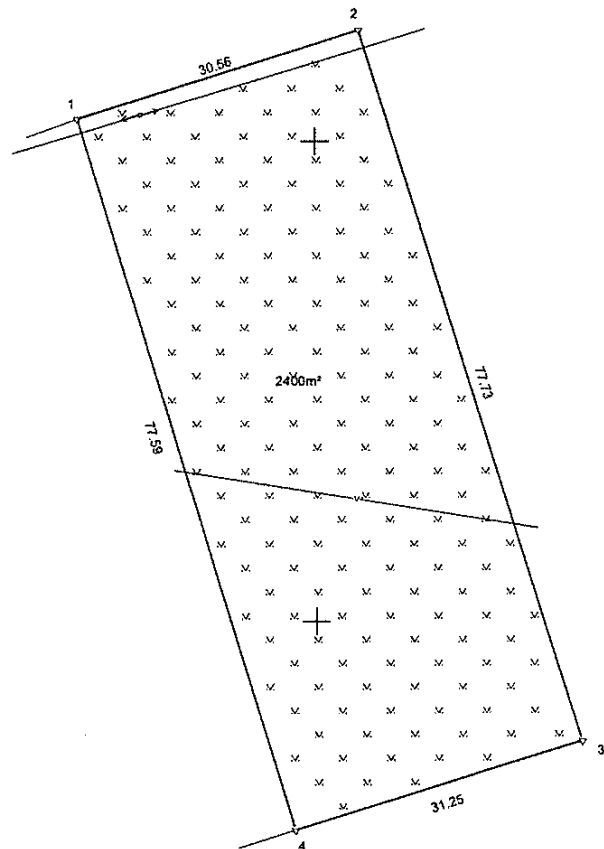


ŽEMĖS SKLYPO PLANAS M 1:500

Sklypo plotas 2400 m²



Kadastro:	vietovė	Gelgaudiškio m.	blokas	sklypas
Žemės sklypo kadastro Nr.	8	4	2	5 0 0 0 2


Savivaldybė	Šakių r.
Seniūnija	
Gyvenamoji vietovė	Gelgaudiškio m.
Gatvė, namo Nr.	Miško g. 9

Gretimybė	Gretimo žemės sklypo kadastro Nr.	Pastabos
1-4		Valstybinė žemė
4-1	8425/0002:94	




Su pagal 2023 m. vasario mėn. 10 d. atliktą žemės sklypo ribų paženklinimą-parodymą parengtame žemės sklypo plane išbraizytomis ribomis ir apskaičiuotu žemės sklypo plotu sutinku:

I. Lietuvos Respublika
(vardas, pavardė) (parašas) (data)



UAB "Geoplanas"

Juliaus g. 5, Jonaičių II k., LT-33277 Kauno r., Įmonės kodas 304119713
Kv. paž. Nr. 2M-M-2863

Parcis	Parašas	Vardas ir pavardė	Data
Matininkas		ANDRIUS IVANOVAS	2023-02-13
Matininko kvalifikacijos pažymėjimo Nr.: 2M-M-2863 GEO OBJEKTO KODAS: 4400-6068-7150			

610750 435550 435600 435650