
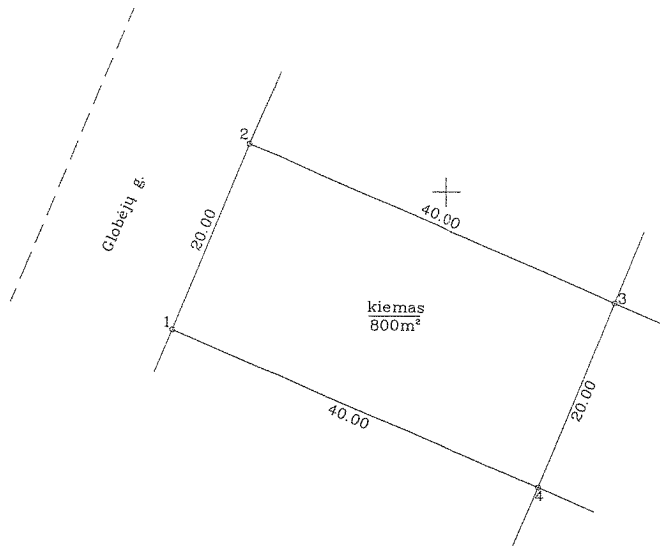


Žemės sklypo išdėstymo schema



ŽEMĖS SKLYPO PLANAS M 1:500
Sklypo plotas 800 m²



8450
4450

SKLYPO RIBOS PAŽŪDINTOS KADASTRO PLANU
KADASTRO TVARKYTOJAS
Saulo Petrauskis
2004 m. 11 mėn. 22 d.



Kadastr.	vietovė	Gargždų	blokas	sklypas
Žemės sklypo kadastr. Nr.		5 5 2 0 0 0 1 1	0 0 8 8	

Gatvė, namo Nr.	Globėjų g. 19 (Skil.Nr. 57)
Kaimas (miestelis)	
Seniūnija	
Miestas (rajonas)	Gargždų
Apskritis	Klaipėdos

Gretimybė	Gretimų žemės sklypo kadastr. Nr.	Pastabos
1-2		Globėjų gatvė
2-3		Skil.Nr. 56
3-4		Skil.Nr. 68
4-1		Skil.Nr. 58


DUOMENYS APIE ŽEMĖS NAUDOJIMO APRIBOJIMUS					
Eil. Nr.	Kodas	Apribojimo sk. Nr.	Apribojimai	Žemės plotas, m	Apribojimo plano Nr.
			Nėra		

Naudojamas plotas							
Privati				Valstybinė			
atskirai		bendrai		atskirai		bendrai	
ind.	m ²	ind.	m ²	ind.	m ²	ind.	m ²
	800						

Su paženkintomis vietovėje žemės sklypo ribomis, aprašytomis 2004... m. 11 mėn. 22 d. žemės sklypo paženklinimo-parodymo akte, ir nustatytu plotu sutinku žemės savininkas (naudotojas):

..... 2004 11 22
(vardas, pavardė) (parašas) (data)

Klaipėdos apskrities viršininko administracijos žemės tvarkymo departamento
Klaipėdos miesto (rajono) tarybos skyrius
Patikrino: Vyr. geodezininkė V. Lengvinaitė 2004 11 29
Suderino: Vedėjas R. Petkienė 2004 11 29
(parašas) (parašas) (vardas, pavardė) (data)



GEOMETRA

LICENCIJOS NR. 73G-593, 73T-593 IŠDUOTA 2004 04 24

Pareigos	Parašas	Vardas, pavardė	Data
Vyr. geodezininkas		Marius Juknevičius	2004 11 22
Geodezininkas		Tadeuš Savicki	2004 11 22

