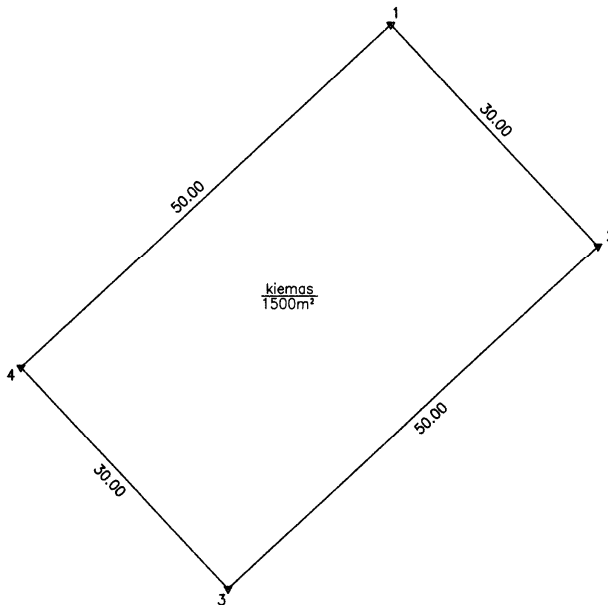
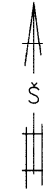
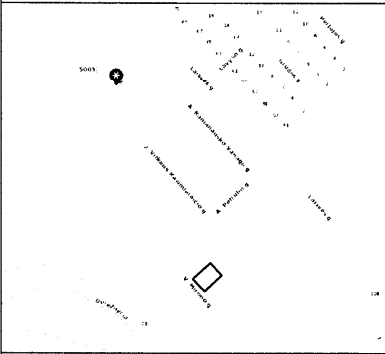


Žemės sklypo išdėstymo schema

ŽEMĖS SKLYPO PLANAS M 1:500
Sklypo plotas 1500 m²



Kadastras:	vietovė	Varėnos	blokas		sklypas	
Žemės sklypo kadastro Nr.:			3	8	7	5 0 0 0 1


Savivaldybė	Varėnos
Seniūnija	
Gyvenamoji vieta	Varėnos m.
Gatvė, namo Nr.	Vlado Mirono g. 7
Proj. Nr.	40

Gretimybė	Gretimio žemės sklypo kadastro Nr.	Pastabos
1-2		Skł. Nr. 41
2-3		Skł. Nr. 39
3-4		Skł. Nr. 58
4-1		Skł. Nr. 43

Naudojamas plotas							
Privati				Valstybinė			
atskirai		bendrai		atskirai		bendrai	
ind.	m ²	ind.	m ²	ind.	m ²	ind.	m ²
					1500		

Su pagal . 2019 . . . m . . 07 . . . mėn. 20 d. atliktą žemės sklypo ribų paženkinimą-parodymą parengtame žemės sklypo plane išbraizytomis ribomis ir apskaičiuotu žemės sklypo plotu sutinku

Varėnos r. sav. ed.
Turto vėlinimo skyriaus
vyriausieji specialistai
Varėnos rajono savivaldybė
(žemės sklypo savininko (esamojo arba būsimo) vardas, pavardė) **Alina Tamulevičiūtė**
2019-07-20
(data)



535950
6007750

Baranausko geodezijos individuali įmonė
i/k 301150402, Vytlovės g. Nr.16, Alytus, geofanai@gmail.com, +370 612 12597
Alfūras Baranauskas, kvalif. paž. Nr. 2M-M-1402

Paršas	Vardas, pavardė	Data
<i>(Signature)</i>	A. Baranauskas	2019-07-20

Matininko kvalifikacijos pažymėjimo Nr.: 2M-M-1402