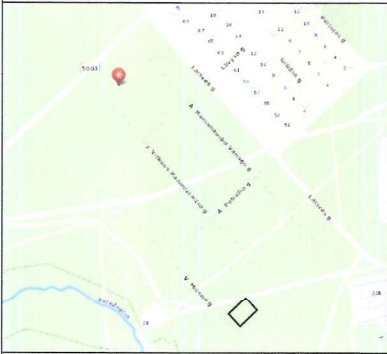
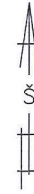
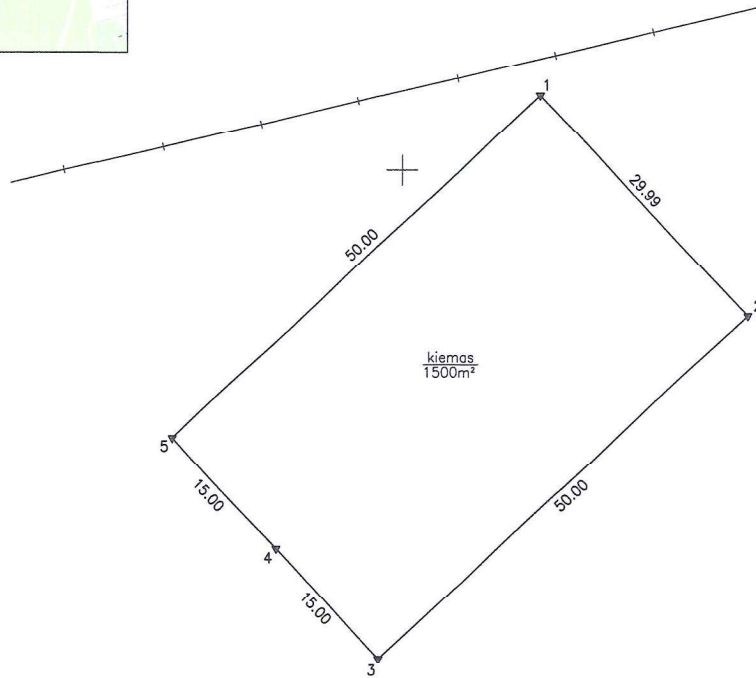


Žemės sklypo išdėstymo schema



ŽEMĖS SKLYPO PLANAS M 1:500  
Sklypo plotas 1500 m<sup>2</sup>



Kadastras:	vietovė	Varėnos	blokas				sklypas					
Žemės sklypo kadastro Nr.:			3	8	7	5	0	0	0	1		

Savivaldybė	Varėnos
Seniūnija	
Gyvenamoji vieta	Varėnos m.
Gatvė, namo Nr.	Vladio Mirono g. 1
Proj. Nr.	35

Gretimybė	Gretimo žemės sklypo kadastro Nr.	Pastabos
1-2		Skł. Nr. 34
2-4		Skł. Nr. 59
4-5		Skł. Nr. 58
5-1		Skł. Nr. 36

Naudojamas plotas							
Privati				Valstybinė			
atskirai		bendrai		atskirai		bendrai	
ind.	m <sup>2</sup>	ind.	m <sup>2</sup>	ind.	m <sup>2</sup>	ind.	m <sup>2</sup>
					1500		

Su pagal 2019 m. 07 mėn. 20 d. atliktą žemės sklypo ribų paženklinimą-parodymą parengtame žemės sklypo plane išbraižytomis ribomis ir apskaičiuotu žemės sklypo plotu sutinku

Varėnos r. sav. administracijos  
Varėnos rajono savivaldybės ūkio skyriaus  
(žemės sklypo savininko (esamojo arba būsimojo) vardas, pavardė) (parašas) (data)  
2020-02-20  
(data)

Alma Tamulevičienė

Baranausko geodezijos individuali įmonė  
i/k 36160392, Tvirtovės g. Nr.16, Alytus, geofanai@gmail.com, +370 612 12597  
Artūras Baranauskas, kvalif. paž. Nr. 2M-M-1402

Parengė	Paršas	Vardas, pavardė	Data
Matininkas		A. Baranauskas	2020-02-20

Matininko kvalifikacijos pažymėjimo Nr.: 2M-M-1402

