




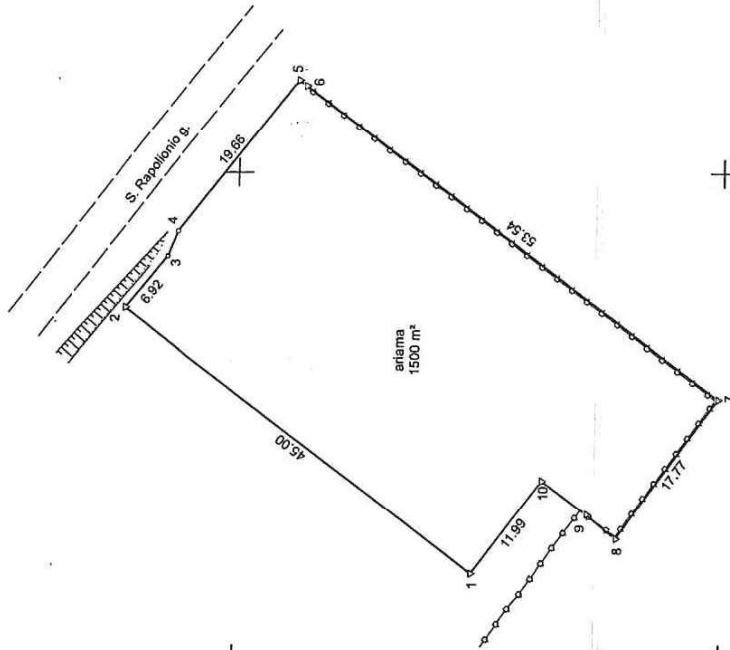
2 1 9 1 9 5 0 3 4 9 *

Žemės sklypo išdėstymo schema



ŽEMĖS SKLYPO PLANAS M 1:500

Sklypo plotas 1500 m²



Kadastro: vietovė	Eišiškių m.	blokas	sklypas
Žemės sklypo kadastro Nr.	8 5 1 2 0 1 0 2		
Savivaldybė	Šalčininkų r.		
Scitūnija			
Gyvenamoji vietovė	Eišiškių m.		
Gatvė, namo Nr.	sklypas Nr. 5		
Gretimybė	Gretimo žemės sklypo kadastro Nr.	Pastabas	
1-2		sklypas Nr. 4	
2-4		VŽF	
4-5	8512/7001: 10	geod. matuotas	
5-6		VŽF	
6-7	8512/0002: 126	geod. matuotas	
7-8	8512/0002: 116	geod. matuotas	
8-10-1	8512/0002: 20	geod. matuotas	

Su pagal 2022 m. lapkričio mėn. 23 d. atliktą žemės sklypo ribų pažėnklinimą-parodymą parengtame žemės sklypo plane išpažįjamis ribomis ir apskaičiuotu žemės sklypo plotu sutinku:


1. Šalčininkų rajono savivaldybės administracijos direktoriaus (vardas, pavardė) (parašas) (data)



Lietuvos ir Danijos uždaroji akcinė bendrovė

"SOKLIDA"
Lietuvos ir Danijos UAB "Soklida", įm. kodas 21068370, Pulko g. 1, 08317, Šalčininkai, Lietuvos Respublika
soklida.info@gmail.com, tel. 8 698 40821

Paraiškos	Parašas	Vas
inžinierius	<i>[Signature]</i>	Valdas
		1-23
		1-23
		1-23
		1-23



5654/20

5654/00

5653/50