
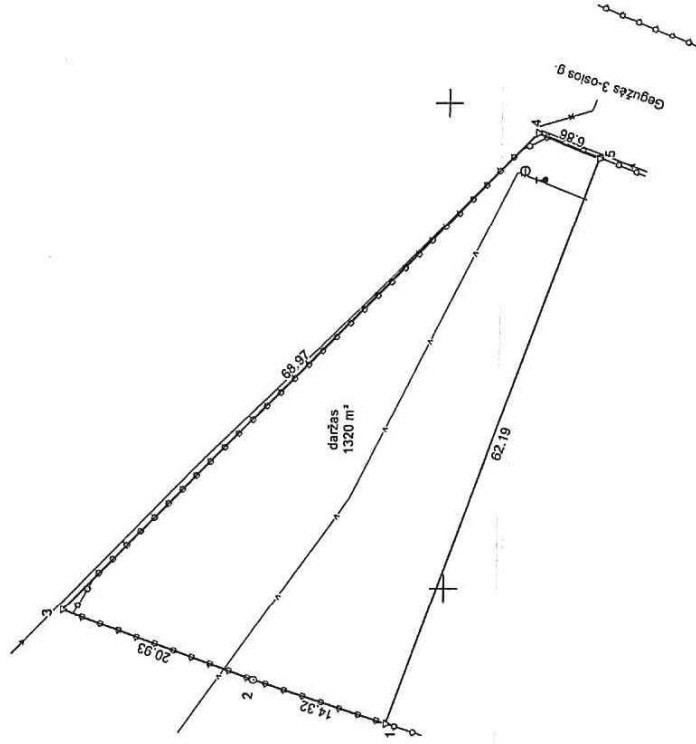


* 2 1 9 4 5 9 1 1 4 7 *




ŽEMĖS SKLYPO PLANAS M 1:500

Sklypo plotas 1320 m²



Kadastro:	vietaivė	Elisikių m.	blokas	sklypas			
Žemės sklypo kadastro Nr.	8	5	1	2	0	0	3
Savivaldybė	Šalčininkų r.						
Seniūnija							
Gyvenamoji vietaivė	Elisikių m.						
Govė, namo Nr.							
Gretimybė	Gretimimo žemės sklypo kadastro Nr.	Pastabas					
1-4		VZF					
4-5		Geguzės 3-osios g.					
5-1	8512/0003; 127	geod. matuotas					

Su pagal 2022 m. gruodžio mėn. 21 d. atliktą žemės sklypo ribų paženklinimą-parodymą patvirtintame žemės sklypo plane išbraizytiomis ribomis ir apskaičiuotu žemės sklypo plou


 Lietuvos Respublika
 Šalčininkų rajono savivaldybės administracija
 (vardas, pavardė)
 Savivaldybės inžinierius (parašas)
 (data)

"SOKLIDA II"
 Lietuvos ir Danijos UAB "Soklida", jū. k. 21, 1683770, Pulkų g. 2, 2001 Vilnius, Lietuva, tel. 8 699 40821
 soklida.lt@gmail.com, tel. 8 699 40821

Lietuvos Respublika
 Šalčininkų rajono savivaldybės administracija
 "SOKLIDA II"
 Lietuvos ir Danijos UAB "Soklida", jū. k. 21, 1683770, Pulkų g. 2, 2001 Vilnius, Lietuva, tel. 8 699 40821
 soklida.lt@gmail.com, tel. 8 699 40821
 Paraišius: Vardas: Vytautas, Pavarde: Danilovas
 Inžinierius: (parašas)
 2022.12.11
 SOKLIDA II
 Lietuvos ir Danijos UAB "Soklida", jū. k. 21, 1683770, Pulkų g. 2, 2001 Vilnius, Lietuva, tel. 8 699 40821
 Matavinko kvalifikacijos pažymėjimo Nr.: 2M-AM-15569 GEO OBJEKTŲ NR.: 400-66033-451

Inžineriniai tinklai pažymėti pagal T115 skaitmeninę kartografinę medžiagą.

565900

565750