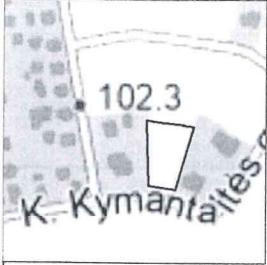
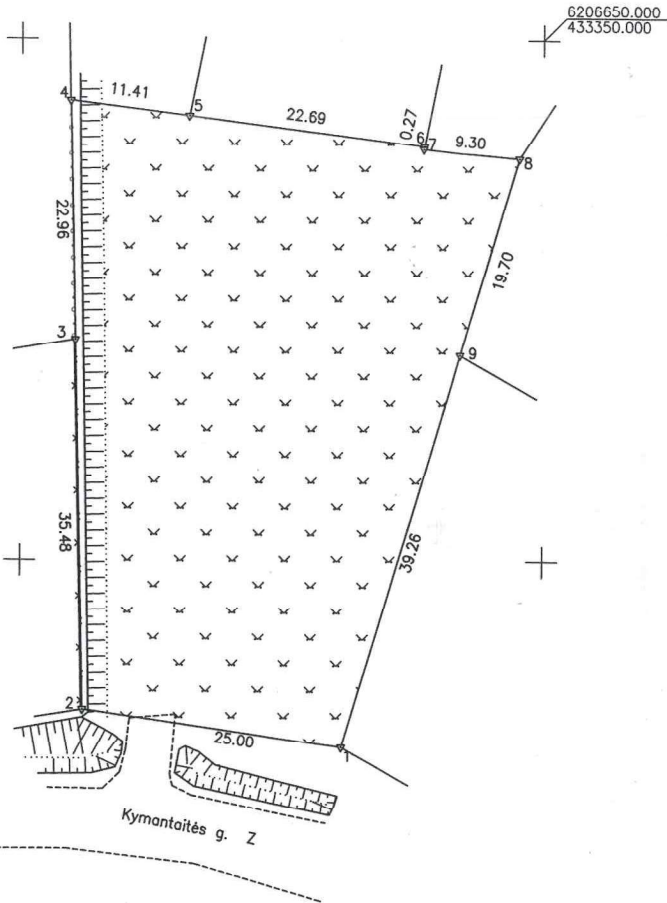


Zemės sklypo išdėstymo schema



# ŽEMĖS SKLYPO PLANAS M 1:500

Žemės sklypo plotas 1981 m<sup>2</sup>




Elektroninio dokumento nuorašas

Kadastro vietovės pavadinimas:	Kursėnai mst.		
Žemės sklypo kadastro numeris:	kodas	blokas	sklypas
	9 1 2 6 0	0 0 2 4	

Savivaldybė	Siauliai r.
Seniūnija	Kursėnų miesto sen.
Gyvenamoji vietovė	Kursėnų m.
Gatvė, namo Nr.	K. Kymantaitės g. 1

Gretimybė	Gretimo žemės sklypo kadastro Nr.	Pastabos
1-2		Kymantaitės gatvė
2-3	9126/0024:0003	Geodeziškai pamatuotas
3-4	9126/0024:0004	Geodeziškai pamatuotas
4-5	9126/0024:0067	Geodeziškai pamatuotas
5-6	9126/0024:0065	Geodeziškai pamatuotas
6-8	9126/0024:0064	Geodeziškai pamatuotas
8-9	9126/0024:0061	Geodeziškai pamatuotas
9-1	9126/0024:0066	Geodeziškai pamatuotas



Su pagal 2022 m. spalio mėn. 28 d. atliktą žemės sklypo ribų paženklinimą-parodymą parengtame žemės sklypo plane išbraizytais ribomis ir apskaičiuotu žemės sklypo plotu sutinku:

Siaulių rajono savivaldybės meras

Siaulių rajono savivaldybė (žemės sklypo savininko (esamo arba būsimo) vardas, pavardė) Antanas Bezarus (parašas) 2022-11-22 (data)

*Antanas Bezarus*  
Nuorašas tikras

**in real**  
GEO

Vilniaus g. 130, LT-76291 Siauliai. Įmonės kodas: 302604810. Mob. 8 620 92444. el. paštas: siauliaigeo@inreal.lt

Pareigos	Parašas	Vardas, pavardė	Data
Siaulių skyriaus vadovas A.V.	<i>[Signature]</i>	Vytėnis Valys	2022-11-22
Matininkas	<i>[Signature]</i>	Aušrinė Stankevičienė	2022-11-22
Matininko kvalifikacijos pažymėjimo Nr. 2022-M-2707			