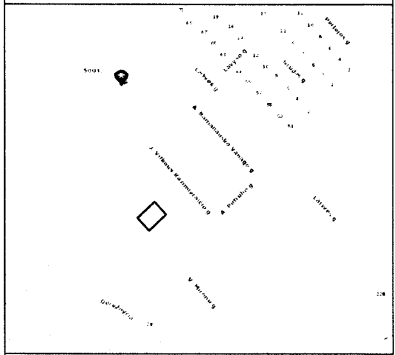
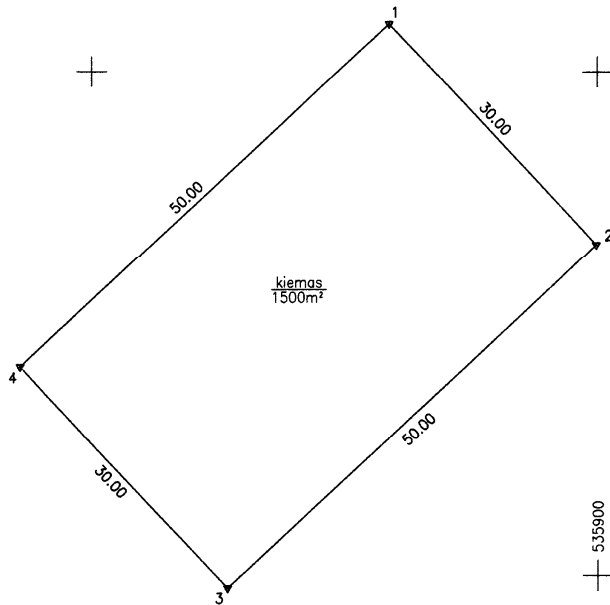
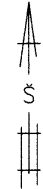


Žemės sklypo išdėstymo schema



ŽEMĖS SKLYPO PLANAS M 1:500
Sklypo plotas 1500 m²



Kadastro:	vietovė	Varėnos	blokas	sklypas
Žemės sklypo kadastro Nr.			3 8 7 5 0 0 0 1	

Savivaldybė	Varėnos
Seniūnija	
Gyvenamoji vieta	Varėnos m.
Gatvė, namo Nr.	Vlodo Mirono g. 17
Proj. Nr.	51

Gretimybė	Gretimio žemės sklypo kadastro Nr.	Pastabos
1-2		Skil. Nr. 50
2-3		Skil. Nr. 48
3-4		Skil. Nr. 58
4-1		Skil. Nr. 52

Naudojamas plotas							
Privati				Valstybinė			
atskirai		bendrai		atskirai		bendrai	
ind.	m ²	ind.	m ²	ind.	m ²	ind.	m ²
					1500		

Su pagal 2019 . . . m . . . 07 . . . mėn. 20 d. atliktą žemės sklypo ribų pažėnklinimą-parodymą parengtame žemės sklypo plane išbraižytomis ribomis ir apskaičiuotu žemės sklypo plotu sutinku

Varėnos rajono savivaldybė
 (žemės sklypo savininko (esamojo arba būsimąjo) vardas, pavardė)
 Varėnos r. sav. administracijos Turtu valdymo skyriaus vyriausioji specialistė (parašas) ALMA TAMULEVIČIENĖ (data) 2019-07-20
 SKYRIUS

A. Baranausko geodezijos individuali įmonė
 R. Šis 20170582, Tvirtovės g. Nr.16, Alytus, geofanai@gmail.com, +370 612 12597
 Artūras Baranauskas, kvalif. paž. Nr. 2M-M-1402

Parašas	Vardas, pavardė	Data
<i>(Signature)</i>	A. Baranauskas	2019-07-20

Matininko žemėtvarkos pažymėjimo Nr.: 2M-M-1402

