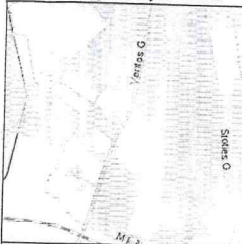

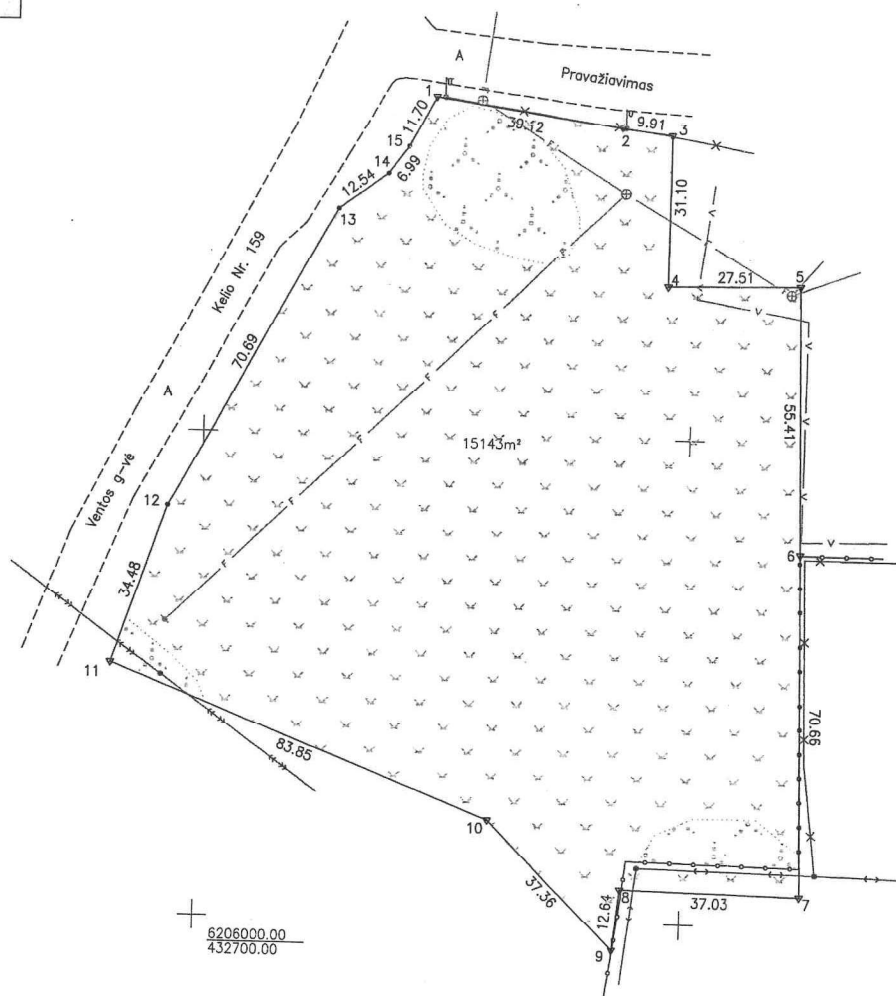


Žemės sklypo išdėstymo schema



ŽEMĖS SKLYPO PLANAS M 1:1000

Žemės sklypo plotas 16262 m²



Kadastro vietovės pavadinimas:	Kursėnai m.			
Žemės sklypo kadastro numeris:	kodas	blokas	sklypas	
	9 1 2 6 0 0 2 6 0 0 7 4			

Savivaldybė	Šiaulių r.
Seniūnija	Kursėnų m. sen.
Gyvenamoji vietovė	Kursėnų m.
Gate, namo Nr.	Ventos g. 83

Gretimybė	Gretimio žemės sklypo kadastro Nr.	Pastabas
1-3		Pravažiavimas
3-5	9126/0028:41	Geodeziškai pamatuotas
5-6	9126/0026:78	Geodeziškai pamatuotas
6-7	9126/0026:40	Geodeziškai pamatuotas
7-9	9126/0026:45	Geodeziškai pamatuotas
9-11	9126/0026:61	Geodeziškai pamatuotas
11-1	9126/7001:4	Geodeziškai pamatuotas

Naudojamas plotas							
Privati				Valstybinė			
atskirai		bendrai		atskirai		bendrai	
ind.	m ²	ind.	m ²	ind.	m ²	ind.	m ²

Su pagal 2018 m. birželio mėn. 27 d. atliktą žemės sklypo ribų pažėkinimą-parodymą parengtame žemės sklypo plane išbraizytais ribomis ir apskaičiuotu žemės sklypo plotu sutinku:

Šiaulių rajono savivaldybės meras
Antanas Bezaras (parašas) (data)

Vilniaus g. 130, LT-76291 Šiauliai, Lietuvos kodas 302904810, Mob. 8 620 92444, el. paštas: siauliacgeo@inreal.lt

Pareigos	Parašas	Vardas, pavardė	Data
Šiaulių skyriaus vadovas A.P.		Nytenis Velys	2022-08-11
Matininkas		Tomas Pažerauskas	2022-08-11
Matininko kvalifikacijos pažymėjimo Nr.: 2M-M-2660			