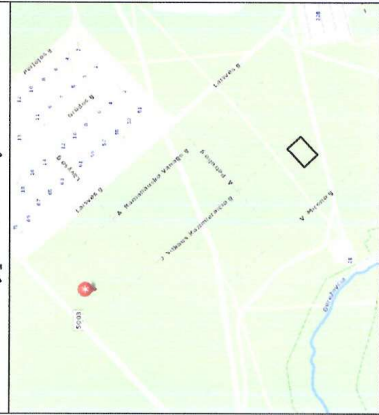
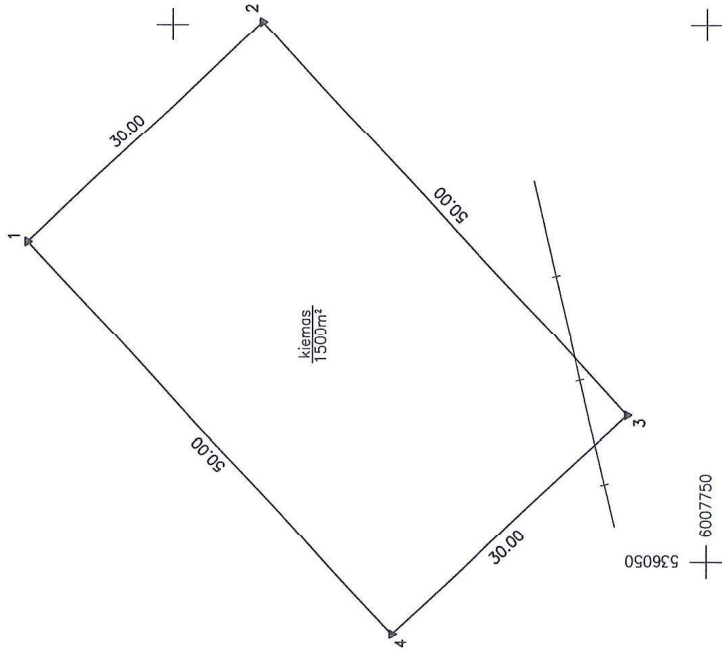
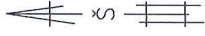


Žemės sklypo išdėstymo schema



ŽEMĖS SKLYPO PLANAS M 1:500  
Sklypo plotas 1500 m<sup>2</sup>



Kadastras:	vietovė	Varėnos	blokas	sklypas
Žemės sklypo kadastro Nr.		3 8 7 5 0 0 1		

Savivaldybė	Varėnos
Sentūnija	
Cyvenamoji vieta	Varėnos m.
Galvė, namo Nr.	Juozo Vilktaus – Kazimieračio g. 4
Proj. Nr.	37


Gretimybė	Gretimo žemės sklypo kadastro Nr.	Pastabos
1-2	SKL Nr. 58	
2-3	SKL Nr. 34	
3-4	SKL Nr. 36	
4-1	SKL Nr. 38	

Naudojamas plotas				
Privati		Valstybinė		
atskirai	bendrai	atskirai	bendrai	
ind. m <sup>2</sup>	ind. m <sup>2</sup>	ind. m <sup>2</sup>	ind. m <sup>2</sup>	ind. m <sup>2</sup>
		1500		

Su pagra .2018 . . m . . 07 . . . mėn. 20 d. atliktą žemės sklypo ribų pažėklinimą – parodyna parengtame žemės sklypo plane išbraižytomis ribomis ir apskaičiuotu žemės sklypo plotu sutinulu



Varėnos rajono savivaldybės geodezijos skyriaus (jeigu sklypas yra valstybinis) vadovo (jeigu sklypas yra valstybinis) **Alma Tamulevičienė**  
2020-02-20 (data)



Alma Tamulevičienė  
i/k 3016644  
Tvirtovės g. Nr.16, Alytus, geofana@gmail.com, +370 612 12587  
Alytaus geodezijos individualiosios ūkininkės įmonė  
Vilniaus gatvė, 10  
Alytus  
Vardas, pavardė  
A. Baranauskas  
Data  
2020-02-20

Matavimo kvalifikacijos pažymėjimo Nr.: 2M-M-1402

