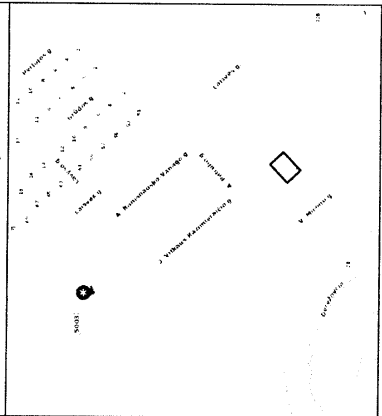
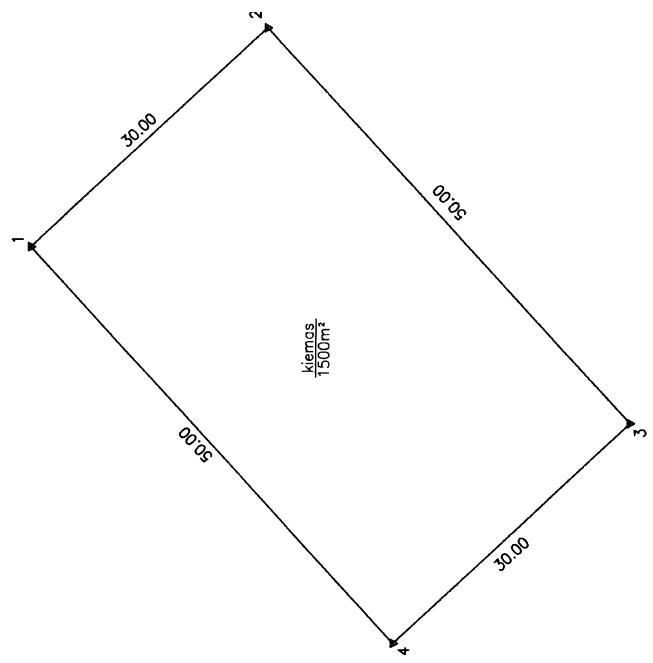
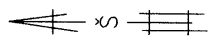


Žemės sklypo išdėstymo schema



ŽEMĖS SKLYPO PLANAS M 1:500
Sklypo plotas 1500 m²




Kadastras:	vietovė	Varėnos	bioklas	sklypas
Žemės sklypo kadastro Nr.		3 6 7 5 0 0 1	0 0 1	

Savininkystė	Varėnos
Sėnūmija	
Gyvenamoji vieta	Varėnos m.
Galvė, namo Nr.	Juozo Vitkaus – Kazimieraitis g. 6
Proj. Nr.	38

Gretimybė	Gretimo žemės sklypo kadastro Nr.	Pastabas
1-2		Skł. Nr. 58
2-3		Skł. Nr. 37
3-4		Skł. Nr. 39
4-1		Skł. Nr. 41

Naudojamas plotas			
Privati		Valstybinė	
atskirai	bendrai	atskirai	bendrai
ind. m ²	ind. m ²	ind. m ²	ind. m ²
		1500	

Su pagra. 2019 . . . m. . . 07 . . . mėn. 20 d. atliktą žemės sklypo ribų patikrinimą-parodymą parengtame žemės sklypo plane išbraižytomis ribomis ir apskaičiuotu žemės sklypo plotu sutinku



Varėnos rajono savivaldybė
(žemės sklypo avininko (esamop arba būsimop) vardas, pavardė)
Miesto Tarybos narys

RESPIKA BARANAUSKO GEODEZIJOS IR KADASTRŲ TARNYBA
I/K 3000000
Varėnos rajono savivaldybės geodezijos tarnyba
Tvirtovės g. Nr.16, Alytus, geofana@mail.com, +370 612 12897
Arturas Baranauskas, kvalif. paž. Nr. 2M-M-1402

Paršas
A. Baranauskas
Vardas, pavardė
A. Baranauskas
Data
2019-07-20

Matavimo kvalifikacijos pažymėjimo Nr.: 2M-M-1402

