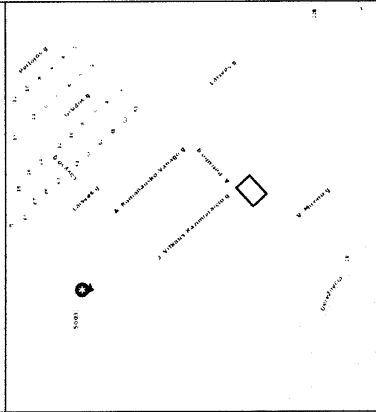
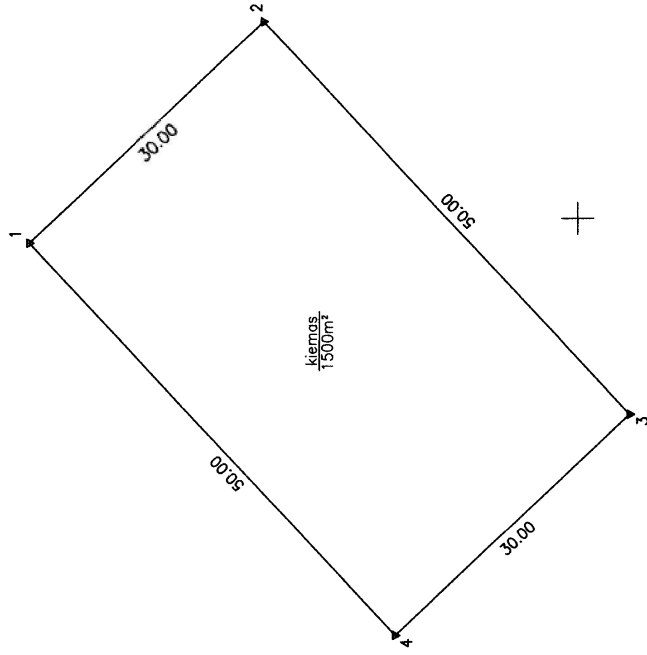


Žemės sklypo išdėstymo schema



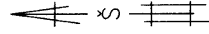
ŽEMĖS SKLYPO PLANAS M 1:500
Sklypo plotas 1500 m²



535950

6007850

Su pagal 2019 . . . m . . . 07 . . . mėn. 20 d. atliktą žemės sklypo ribų paženklinimą – paruošė
parengdame žemės sklypo plane išbraižytomis ribomis ir apskaičiuotu žemės sklypo plotu sutinku



Kadastras:	vietovė	Varėnos	bioklas	sklypas
Žemės sklypo kadastro Nr.		3 8 7 5 0 0 0 1		

Savivaldybė	Varėnos
Seniūnija	
Gyvenamoji vieta	Varėnos m.
Gabvė, namo Nr.	Juozo Vitkaus – Kazimieraičio g. 12
Proj. Nr.	45

Gretinymė	Gretimoms žemės sklypo kadastro Nr.	Pastabos
1-2	Skil. Nr. 58	
2-3	Skil. Nr. 42	
3-4	Skil. Nr. 44	
4-1	Skil. Nr. 58	

Naudojamas plotas					
Privati			Valstybinė		
atskirai	bendrai	atskirai	atskirai	bendrai	bendrai
m ²	m ²	ind.	m ²	ind.	m ²
ind.		ind.	1500		

Varėnos r. sav. administracijos TURTŲ
Turto vertinimo skyriaus VAI DVMO
Vyrincauj spec.istės SKAIPUS (jei)
2019-07-20
Varėnos rajono savivaldybė
(šalinis sklypo savininkas (savininkų bendrumas) **A. Baranauskas**)

A. Baranauskas geodezijos individuali įmonė
R/E 30154982, Tvirtovės g. Nr.16, Alytus, geofanas@gmail.com, +370 612 2587
Artūras Baranauskas, kvalif. paž. Nr. 2M-M-1402

Varėnos rajono savivaldybės geodezijos individuali įmonė
Pirpsas
A. Baranauskas
Vardas, pavardė
A. Baranauskas
Data
2019-07-20

Mėtinimo skaičiavimai patvirtinimo Nr.: 2M-M-1402



* 2 2 1 1 2 3 7 0 6 1 9 *