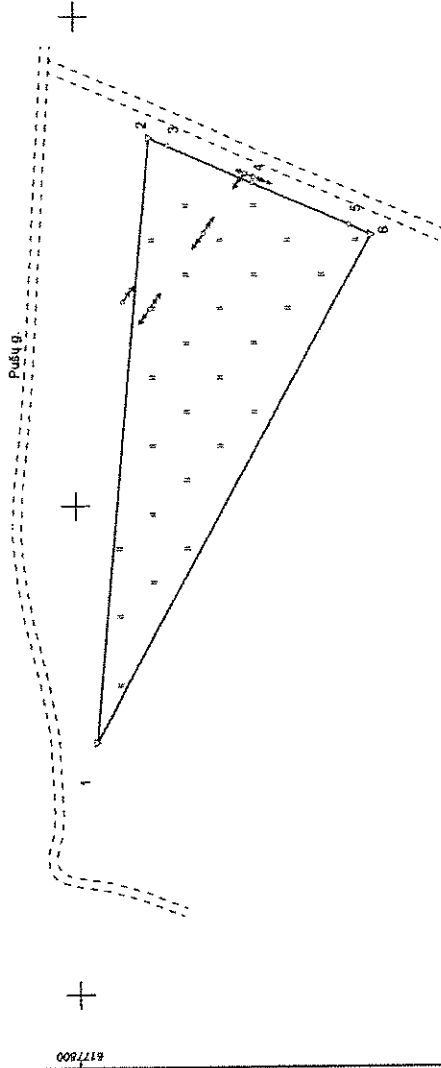





ŽEMĖS SKLYPO PLANAS M 1:2000

Sklypo plotas 11753 m²



Linijų ilgiai
1-2 248,06
2-3 6,15
3-4 33,11
4-5 43,50
5-6 10,00
6-1 236,75

Kadastras:	vietovė	Gargždų m.	bioklas	sklypas			
Žemės sklypo kadastro Nr.	5	5	2	0	0	1	9
Stovavilkybė	Klaipėdos r.						
Sėtinėjimas							
Gyvenamoji vietovė	Gargždų m.						
Gatvė, namo Nr.	Pušų g. 41						
Gretimybė	Gretimą žemės sklypo kadastro Nr.	Pasabijos					
1-2		LVZF					
2-6		VZF kelias					
6-1	55207 0019: 42						

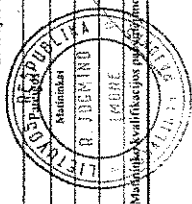
Su pagal 2019 m. spalio mėn. II d. atliktą žemės sklypo ribų paženklinimą-pareidymą parengtame žemės sklypo plane išbraižyomis žymintais apibrėžiamu žemės sklypo plotu sutinku.

1. Lietuvos Respublika
(vardas, pavardė)

Klaipėdos rajono savivaldybės administracijos direktoriaus Artūras Mozgaitis (data)

R. Jogimo įmonė
Pudlo g. 11-35 Vilainiai, lt. 15567460
Licencija Nr. G746-(689), išduota 2008-08-29

Parafas	Vardas ir pavardė	Data
	ROMUALDAS JOGIMAS	2019-10-11
Mokymų kvalifikacijos patvirtinimo Nr. DM-M-1446 GFO OBJEKTO KODAS: 40053122-1042		



334000

335000

334000