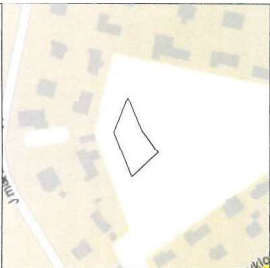


ŽEMĖS SKLYPO PLANAS M 1:500

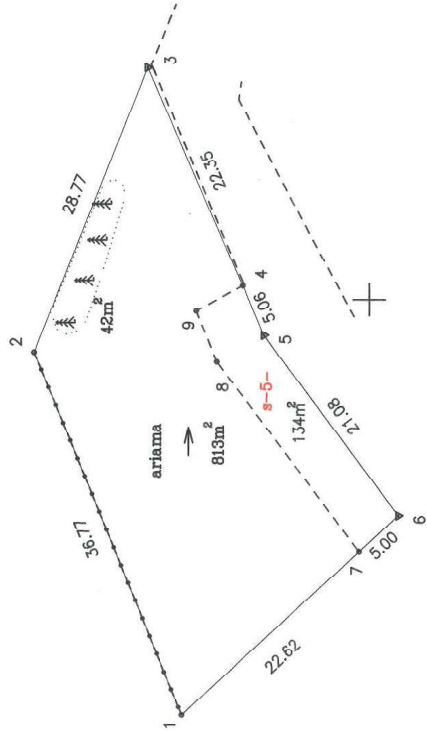
Sklypo plotas 947 m²



Kadastras:	vielovė	Mokolių	sklypas
	žemės sklypo kadastro Nr.	5 1 5 7 0 0 0 3	

Savivaldybė	Marijampolės
Seniūnija	Šunskų
Gyvenamoji vielovė	Mokolių
Gatvės namo Nr.	Projektinis žemės sklypo Nr.456


Gretimybė	Gretimio žemės sklypo kadastro Nr.	Pastabas
1-2	5157/0003:0183	
2-3	5157/0003:0427	
3-5	5157/0003:0404	Savivaldybės kelias
5-6	5157/0003:0404	
6-1		juridiskai neįrašinta žemė



Su pagal 2021 m. 04 mėn. 30 d. atliktą žemės sklypo ribų pažanklinimą-paraodymą parengtame žemės sklypo plane išbraižytomis ribomis ir apskaičiuotu žemės sklypo plotu sutinku

NŽT prie žemės ūkio ministerijos
(žemės sklypo savininko (esamo ar buvusio) vardu, pavardė) (parašas)
..... (data)

.....
Lietuvos Respublika



VĮ VALSTYBĖS ŽEMĖS FONDAS

Kauno žemėtvarkos ir geodezijos skyrius

K. Donelaičio str. 17-148/0 Kaunas, a. p. kaunas@vzf.lt, tel. Nr. 8 686 67124

Pareigos	Parašas	Vardas, pavardė	Data
Grupės vadovas	<i>[Signature]</i>	Ilinaš Dejkus	2021-05-28
Vyr. specialistė	<i>[Signature]</i>	Danutė Butkienė	2021-05-28

Metinio kvalifikacijos pažymėjimo Nr.: 2M-M-143

A.V.

X=6048950
Y=457250

