

2016-12-21

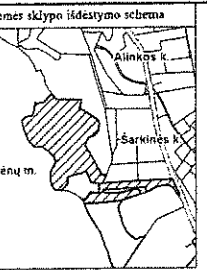
ŽEMĖS SKLYPO PLANAS M 1:1000

Sklypo plotas 53088 m²


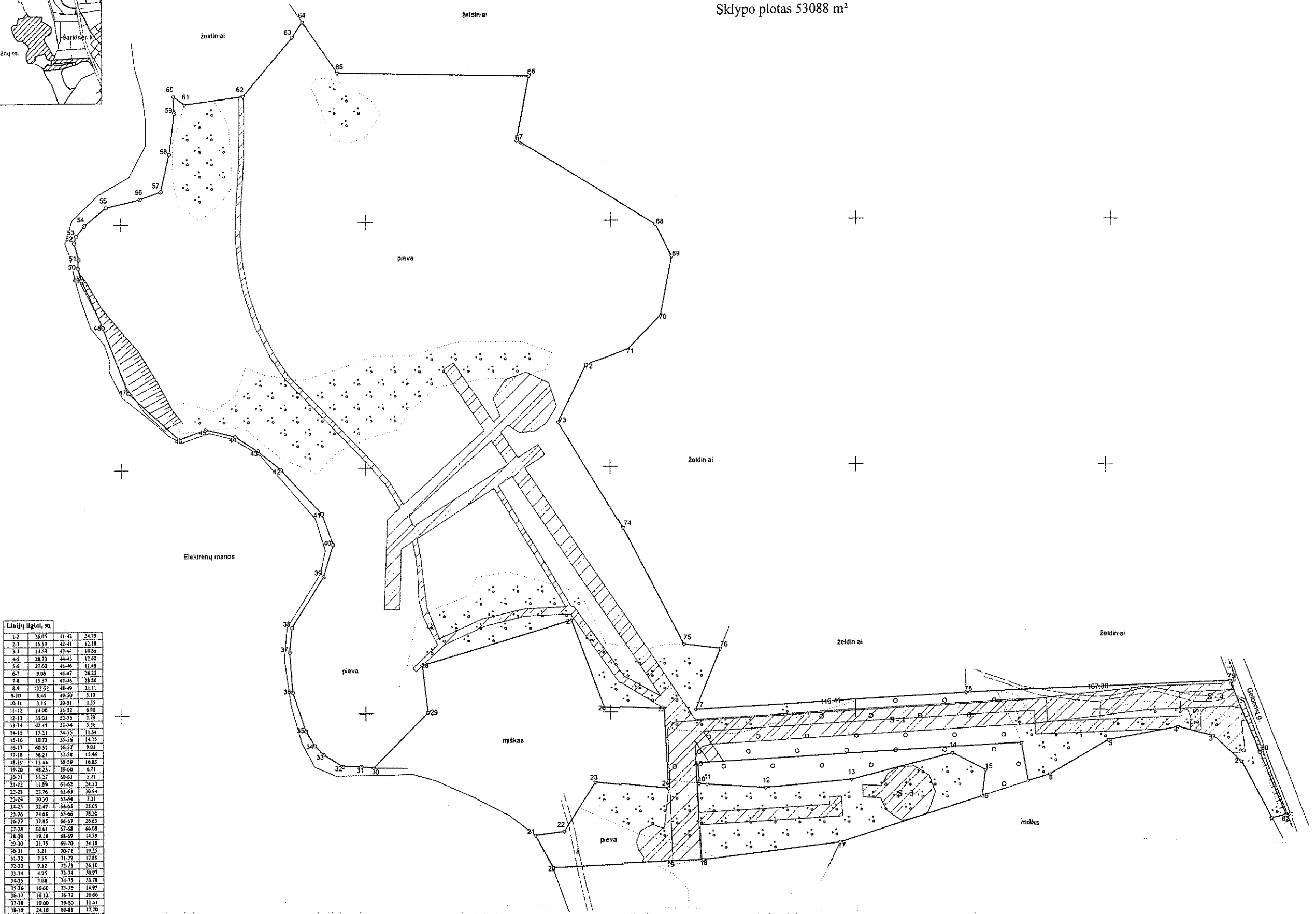
Kadastro:	vietovė	Elektrėnų	blokas	sklyp
Žemės sklypo kadastro Nr.	7	9	3	0 0 0 1 5

Gatvė, namo Nr.	Žemės skl. Nr. tarp Draugystės g. ir Elektrėnų
Kaimas (miestelis)	Elektrėnų m.
Seniūnija	Elektrėnų
Rajonas (miestas)	Elektrėnų
Apkritis	Vilniaus

Gretimybė	Gretim. ž. skl. kad. Nr.	Pastabos
1-7	7930/0001:163	
7-16		VŽF
16-17	7930/0001:163	
17-20		VŽF
20-21		VŽF (Elektrėnų maršas)
21-30	7930/0001:476	
30-61		VŽF (Elektrėnų maršas)
61-64		VŽF
64-76	7930/0001:453	
76-78	7910/0007:498	
78-79	7910/0007:571	
79-82-1		VŽF (Geibonių g.)



Linijų ūgtal. m	1-3	3-4	4-5	5-6	6-7	7-8	8-9	9-10	10-11	11-12	12-13	13-14	14-15	15-16	16-17	17-18	18-19	19-20	20-21	21-22	22-23	23-24	24-25	25-26	26-27	27-28	28-29	29-30	30-31	31-32	32-33	33-34	34-35	35-36	36-37	37-38	38-39	39-40	40-41																																																																																	
	36.01	41.42	24.39	15.19	42.43	12.18	14.69	43.44	10.86	28.73	34.43	13.60	27.60	43.46	11.48	9.88	46.47	28.25	15.57	43.48	28.50	172.62	48.49	21.11	3.46	49.30	5.19	3.16	30.51	3.25	24.00	31.52	6.90	35.05	55.53	2.79	42.43	32.54	5.26	15.31	52.55	11.54	10.72	55.26	14.35	60.51	56.37	9.03	36.21	51.58	15.46	13.44	38.59	16.83	48.25	30.60	6.71	15.22	60.61	5.71	11.89	61.62	24.13	25.76	62.63	30.94	30.30	63.64	7.31	32.47	64.65	19.05	24.08	65.66	78.20	37.85	66.67	18.65	63.68	67.68	66.08	19.18	68.69	14.59	31.73	69.70	24.18	2.31	70.71	19.25	7.35	71.72	17.89	9.32	72.73	26.10	4.95	73.74	50.97	1.88	74.75	53.78	16.60	75.76	14.95	16.32	76.77	26.66	10.00	77.78	31.42	24.18	78.79	17.70	13.79	79.80	0.69	13.44	80.81	5.17



Su paženkintomis vietovėse žemės sklypo ribomis, aprašytomis 2016 m. spalio mėn. 24 d. žemės sklypo paženklinimo-parodymo akte, ir nustatytu plotu sutinku žemės sklypo savininkas(naudotojas), parašas: data: I. Elektrėnų savivaldybės administracija (parašas) (data)

Nacionalinės žemės tarnybos prie Žemės ūkio ministerijos Elektrėnų skyrius Patikrino: Suderino: (parašas) (parašas) (vardas, pavardė) (data)

KELPROJEKTAS

Parašas	Parašas	Vardas ir pavardė	Data
Sektoriaus vadovas	EVALDAS GRIBAUŠKAS		2016-11-18
Darby vadovė	DAIVA LEVAVIČIENĖ		2016-11-18

GEO OBJEKTO KODAS: 4400-4403-7665

544100

544200

ŽEMĖS SKLYPO PLANAS M 1:1000

Sklypo plotas 53088 m²

Žemės sklypo kadastro Nr. 79300001

KOORDINACIJŲ ŽINIARAŠTIS

Koordinacijų sistema: LKS-94							
Taško Nr.	Kodas	X	Y	Taško Nr.	Kodas	X	Y
1	R	6071056.91	544270.21	67	R	6071332.57	543961.76
2	R	6071079.79	544257.75	68	R	6071298.26	544018.24
3	R	6071089.96	544245.94	69	R	6071285.25	544024.84
4	R	6071093.40	544231.66	70	R	6071261.48	544020.43
5	R	6071087.81	544201.48	71	R	6071247.52	544007.17
6	R	6071073.48	544179.89	72	R	6071241.63	543990.28
7	R	6071070.72	544171.24	73	R	6071218.23	543978.72
8	R	6071086.00	544168.25	74	R	6071174.70	544005.24
9	R	6071076.75	544035.83	75	R	6071127.01	544030.10
10	R	6071070.30	544016.29	76	R	6071125.10	544044.93
11	R	6071070.00	544019.44	77	R	6071100.39	544034.91
12	R	6071068.50	544063.39	78	R	6071106.45	544145.15
13	R	6071071.50	544098.31	79	R	6071112.34	544252.35
14	R	6071082.00	544139.44	80	R	6071083.54	544264.88
15	R	6071075.00	544157.94	81	R	6071058.14	544275.94
16	R	6071064.39	544151.44	82	R	6071057.96	544275.27
17	R	6071045.99	544093.80				
18	R	6071039.31	544037.99				
19	R	6071038.75	544024.56				
20	R	6071036.73	543976.37				
21	R	6071050.11	543969.12				
22	R	6071051.57	543980.92				
23	R	6071071.58	543993.74				
24	R	6071068.50	544023.88				
25	R	6071100.92	544022.10				
26	R	6071101.94	543997.44				
27	R	6071137.43	543984.27				
28	R	6071110.39	543923.27				
29	R	6071100.36	543925.66				
30	R	6071077.90	543903.23				
31	R	6071078.53	543898.05				
32	R	6071078.64	543890.50				
33	R	6071083.59	543882.60				
34	R	6071087.12	543879.13				
35	R	6071093.21	543875.51				
36	R	6071108.96	543870.26				
37	R	6071125.23	543869.04				
38	R	6071135.18	543869.99				
39	R	6071155.74	543882.71				
40	R	6071168.92	543886.77				
41	R	6071181.55	543882.17				
42	R	6071199.81	543865.41				
43	R	6071207.55	543856.01				
44	R	6071213.44	543846.89				
45	R	6071216.48	543834.66				
46	R	6071212.41	543823.93				
47	R	6071231.43	543803.04				
48	R	6071258.27	543792.59				
49	R	6071277.58	543784.06				
50	R	6071282.52	543782.48				
51	R	6071286.05	543782.85				
52	R	6071292.73	543781.11				
53	R	6071295.43	543781.81				

Duomenys apie žemės naudojimo apribojimus

Eil. Nr.	Kodas	Apribojimai	Žemės plotas m ²
1	2	II. Kelių apsaugos zonos	43
2	20	XX. Požeminių vandens telkinių (vandenviečių) sanitarijos apsaugos zonos	47874
3	26	XXVI. Miško naudojimo apribojimai	2585
4	58	XXVII. Saugotini želdiniai (medžiai ir krūmai), augantys ne miško ūkio paskirties žemėje	13453
5	63	XXIX. Paviršinio vandens telkinių apsaugos zonos	43

Servitutas

Eil. Nr.	Kodas	Servituto rūšis	Plotas m ²
1	215	Kelio servitutas - teisė važiuoti transporto priemonėmis, naudotis pėsčiųjų taku (tarnaujantis) (S-1 projektuojamas)	2805
2	203	Kelio servitutas - teisė važiuoti transporto priemonėmis (tarnaujantis) (S-2 projektuojamas)	26
3	206	Servitutas - teisė tiesiti požemines, antžemines komunikacijas (tarnaujantis) (S-3 projektuojamas)	409
4	207	Servitutas - teisė aptarnauti požemines, antžemines komunikacijas (tarnaujantis) (S-3 projektuojamas)	409
5	208	Servitutas - teisė naudoti požemines, antžemines komunikacijas (tarnaujantis) (S-3 projektuojamas)	409
6	208	Servitutas - teisė naudoti požemines, antžemines komunikacijas (tarnaujantis) (S-4 projektuojamas)	6066
7	207	Servitutas - teisė aptarnauti požemines, antžemines komunikacijas (tarnaujantis) (S-4 projektuojamas)	6066
8	206	Servitutas - teisė tiesiti požemines, antžemines komunikacijas (tarnaujantis) (S-4 projektuojamas)	6066