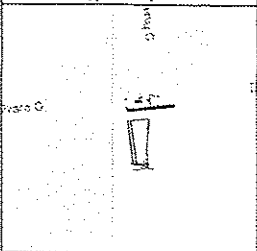
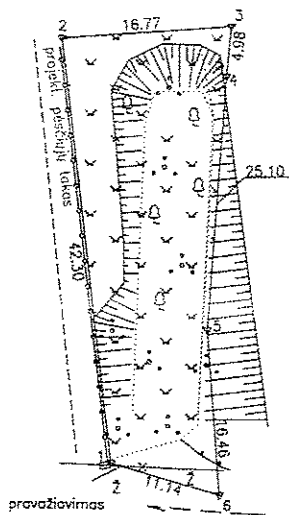
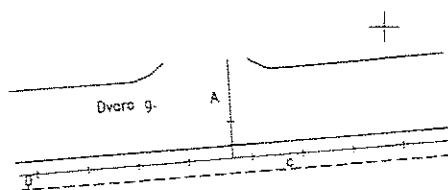


Zemės sklypo išdėstymo schema



ŽEMĖS SKLYPO PLANAS M 1:500

Sklypo plotas 565 m²



X=6071750.000
Y=545550.000



| | |
|-------------------------------|---------------|
| Kadastro vietovės pavadinimas | Elektrėnų m. |
| Zemės sklypo kadastro numeris | koda |
| | blokas |
| | sklypas |
| | 7 9 0 0 0 0 2 |

| | |
|--------------------|----------------|
| Savivaldybė | Elektrėnų |
| Seniūnija | Elektrėnų sen. |
| Gyvenamoji vietovė | Elektrėnų m. |
| Gastr. namo Nr. | Dvaro g. 17c |

| Gretimybė | Gretimo žemės sklypo kadastro Nr. | Pastabos |
|-----------|-----------------------------------|------------------------|
| 1-2 | | Projekt pėsčiųjų takas |
| 2-3 | | Dvaro g. |
| 3-4 | | v2P |
| 4-6 | 7930/0002-0405 | |
| 5-1 | | Pravažiavimas |

Su pagal 2020. m. 10. mėn. 30 d. atliktą žemės sklypų ribų paženklinimą-parodymą parengtame žemės sklypo plane išrašytiomis ribomis ir atskaitiniais žemės sklypo ploto sutinku

LIETUVOS RESPUBLIKA
(žemės sklypo savininkas (asmuo arba būdas) vardas, pavardė) (parišis) (data)

UAB "Geosoma"

LEGENČIOS NR.G-544-(310) ISDUOTA 2008-07-30

| Pareigos | Parašas | Vardas pavardė | Data |
|-------------|--------------------|-------------------------|------------|
| Direktorius | <i>[Signature]</i> | Artūras Jonkavičius | 2020-10-30 |
| Matininkė | <i>[Signature]</i> | Aurelija Raščukavičienė | 2020-10-30 |
| Braižytoja | <i>[Signature]</i> | Renata Komarova | 2020-10-30 |

Matininko kvalifikacijos pažymėjimo Nr.: 2M-M-2612