

Mockėnai

4902 Pamonės g.

Utena

4902 Tauragnų g.

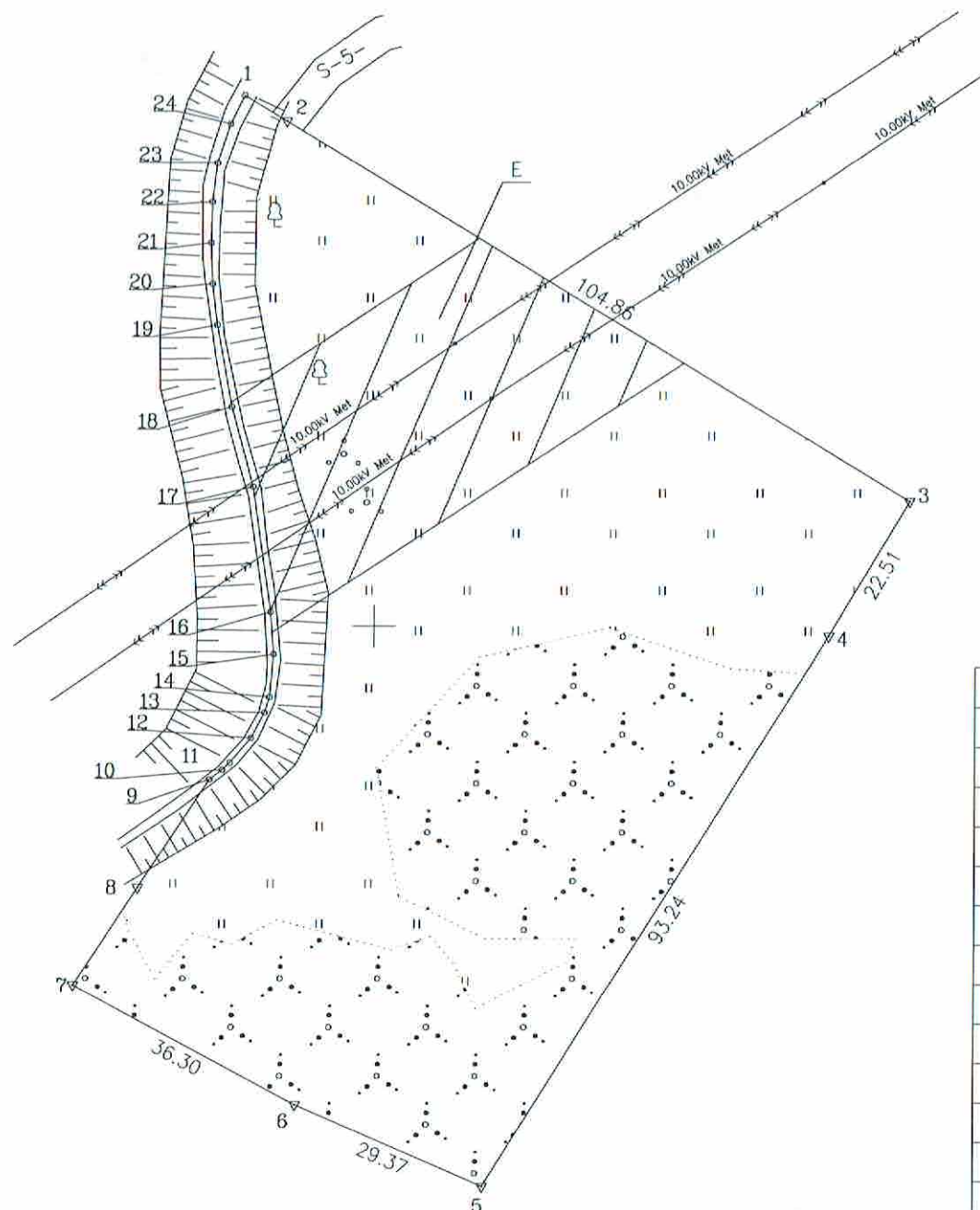
proj. Nr. 1

Žemės sklypo plotas 9586 m²

Kadastru vietovės pavadinimas:	Biliakiemio											
Žemės sklypo kadastro numeris:	kodas				blokas				sklypas			
	8	2	0	7	0	0	0	1				

Savivaldybė	Utenos
Seniūnija	Utenos
Gyvenamoji vietovė	Mockėnų
Gatvė, namo Nr.	

Gretimybė	Gretimo žemės sklypo kadastro Nr.	Pastabos
1-3	8207/0001:277	
3-7	8207/0001:82	
7-1	8207/0001:267	



Linijų anotacijų lentelė	
Gretimybė	Atstumas
0-9	18.59
1-2	7.08
7-0	16.83
9-10	2.30
10-11	1.51
11-12	4.64
12-13	4.13
13-14	2.35
14-15	6.18
15-16	6.00
16-17	18.17
17-18	11.92
18-19	11.90
19-20	5.99
20-21	5.86
21-22	5.89
22-23	5.62
23-24	5.93
24-1	4.57

Su pagal 2019 m. 10. mėn. 15. d. atliktą žemės sklypo ribų paženklinimą-parodymą parengtame žemės sklypo plane išbraižytomis ribomis ir apskaičiuotu žemės sklypo plotu sulinku:

LIETUVOS RESPUBLIKA



(žemės sklypo savininko (esamo arba būsimojų) vardas, pavardė)

(parašas)

(data)



VALSTYBĖS ĮMONĖ VALSTYBĖS ŽEMĖS FONDAS
GEODEZIJO, ŽEMĖTVARKOS IR TERITORIJŲ PLANAVIMO SKYRIUS

Pareigos	Parasas	Vardas, pavardė	Data
Gr. vadovas A.V.		Mangirdas Stočkūnas	2019-10-25
Matininkė B		Kristina Zamblauskaitė	2019-10-25

Matininko kvalifikacijos pažymėjimo Nr. 2M-M-2014