

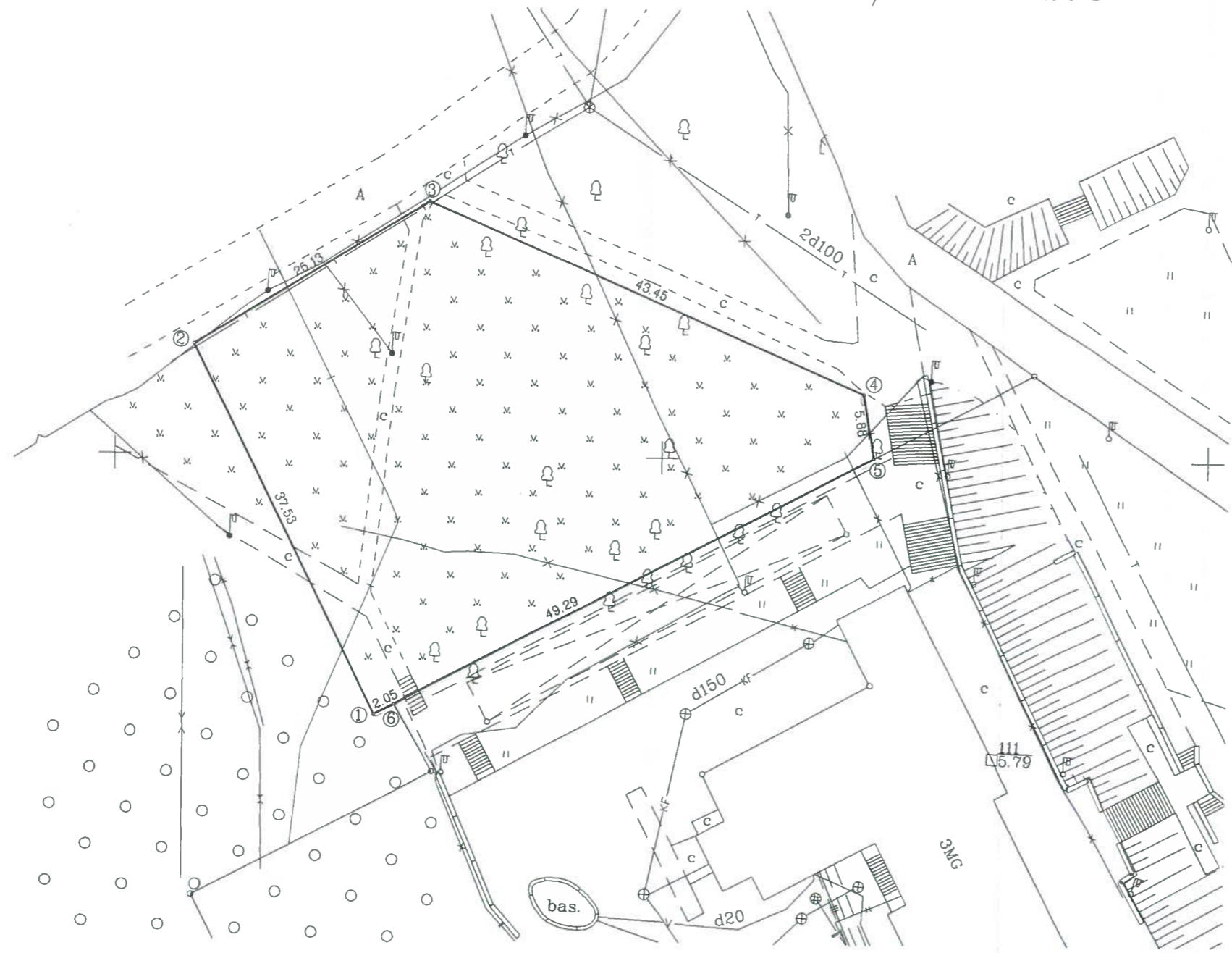
Zemės sklypo išdėstymo schema



ŽEMĖS SKLYPO PLANAS M 1:500

Sklypo plotas 1585 m²

23/55 - 0155



X=6178050.00
Y=318600.00

KOPIJA TIKRA
[Signature]

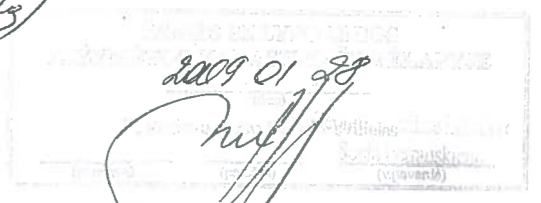
Kadastro:	vietaė	Klaipėda	blokas	sklypas
Žemės sklypo kadastro Nr.		2 1 0 1 0 0 1 1 0 0 2 2		

Gatvė, namo Nr.	Smiltynės g. Nr.17a
Kaimas (miestelis)	
Seniūnija	
Miestas (rajonas)	Klaipėda
Apskritis	Klaipėdos

Gretimybė	Gretimo žemės sklypo kadastro Nr.	Pastabos
1-5	Valstybinis žemės fondas	
5-6	Smiltynės g.Nr.17	
6-1	Valstybinis žemės fondas	

Servitutai
Teisė kitiems asmenims eiti ir važiuoti sklypo dalimi.
Teisė tiesti ir aptarnauti komunikacijas, inžinerinius įrenginius.
Kelio 10, m. lėtas - teisė vasuoti transporto priemonėmis (nė pataujantį daiktai, kodas 103).
Servitutas - teisė tiesti požeminės ir antžeminės komunikacijos linijas (nė naujai tiesti daiktai, kodas 206).
Servitutas - teisė aptarnauti požeminės ir antžeminės komunikacijos linijas (nė naujai tiesti daiktai, kodas 207).
Servitutas - teisė naudoti požeminės ir antžeminės komunikacijos linijas (nė naujai tiesti daiktai, kodas 208).

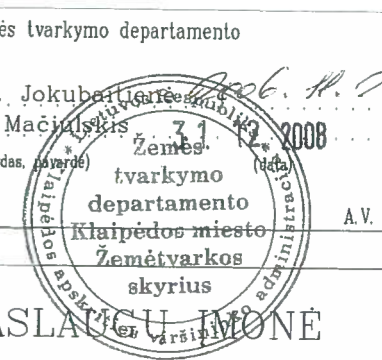
Išrašymų tikėti
Klaipėdos miesto žemėtvarkos skyrius
Vyresnysis specialistas
Saulius Lukaitis
20 08 m. mėn. d.



Su pažėnkliantomis vietovėje žemės sklypo ribomis, aprašytomis 2006 m. lapkriėio mėn. 7 d. žemės sklypo pažėnklinimo-parodymo akte, ir nustatytu plotu sutinku:
Žemės savininkas (naudotojas):

Klaipėdos apskrities viršininko administracija
(vardas, pavardė) (parašas) (data)

Klaipėdos apskrities viršininko administracijos žemės tvarkymo departamento
Klaipėdos miesto (rajon) žemėtvarkos skyrius
Patikrino: vyr. geodezininkas R. Jokubėtas
Suderino: skyriaus vedėjas S. Maėiulskis
(pareigos) (parašas) (vardas, pavardė) (data)



G. MAČIULSKIO PASLAUGŲ MONE

Licencijos Nr.139G-393 Licencija išduota 2004 m. vasario 27 d.

Pareigos	Parašas	Vardas, pavardė	Data
vadovas	<i>[Signature]</i>	G. Maėiulskis	2006.11.07
geodez.	<i>[Signature]</i>	E. Monceviėienė	2006.11.07