
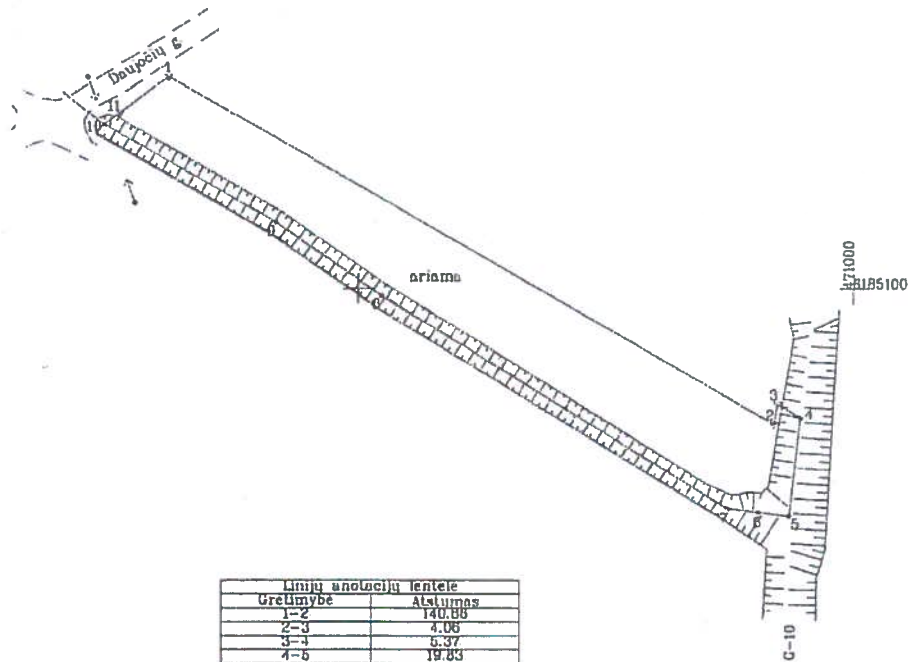


Žemės sklypo išdėstymo schema



ŽEMĖS SKLYPO PLANAS M 1:1000

Sklypo plotas 2608 m²



Linijų anotacijų lentelė	
Greitumybė	Atstumas
1-2	140,88
2-3	4,08
3-4	5,37
4-5	19,83
5-6	5,22
6-7	5,43
7-8	81,72
8-9	25,83
9-10	39,81
10-11	4,00
11-1	12,24

Kadastra.	vieta	Radviliškis mst.	blokas	sklypas
Žemės sklypo kadastro Nr. 7 1 5 7 0 0 1 0				

Golvo. namo Nr.	Daujočių g. 9A
Kaimas (miestelis)	Radviliškio
Semėnija	Radviliškio miesto
Miestas (rajonas)	Radviliškio
Apskritis	Siaulių

Greitumybė	Greitimo žemės sklypo kadastro Nr.	Pastabas
1-4	7157/0010-0010	Kadastriniai matavimai
4-10		L2F, riba griovio viduriu
10-1		Daujočių g.

Su paženklinimais visose žemės sklypo ribose, aprašytomis 2018 m. 03 mėn. 29 d. žemės sklypo paženklinimo-parodymo akte, ir nustatyti plotu sutinku žemės savininkas (naudotojas):

Lietuvos Respublika (vardas, pavardė) Nacionalinėje žemės tarnyboje prie ŽŪM Radviliškio skyrius (pavardė) 2018-04-10 (data) (sila)

J. Godminas


Nacionalinės žemės tarnybos prie žemės ūkio ministerijos Radviliškio skyrius

Paširkinio: _____

SUDERINTA: _____ (Pareigų pavadinimas) (Parešas) (Vardas ir pavardė) (data)

A.V. (jeigu reikalingas turėti antspaudą nustatytas įstatymuose)

Valstybės įmonės Valstybės žemės fondo Šiaulių žemėtvarkos ir geodezijos skyrius

VŽF  Šiaulių žemėtvarkos ir geodezijos skyrius

Vilniaus p. 170, LT-76202 Šiauliai, Tel. 8 41 522285, el. paštas: vzf@vzf.lt (registracijos kodas 12560012)

Pareigos	Parašas	Vardas, pavardė	Data
Sk. vadovė	<i>[Signature]</i>	Donatė Tvoranavičienė	2018-04-10
Sk. vadovės pavaduotojas	<i>[Signature]</i>	Edvina Strautininkas	2018-04-10
Specialistas	<i>[Signature]</i>	Martynas Banaitis	2018-04-10

2018-04-10 A.V.

