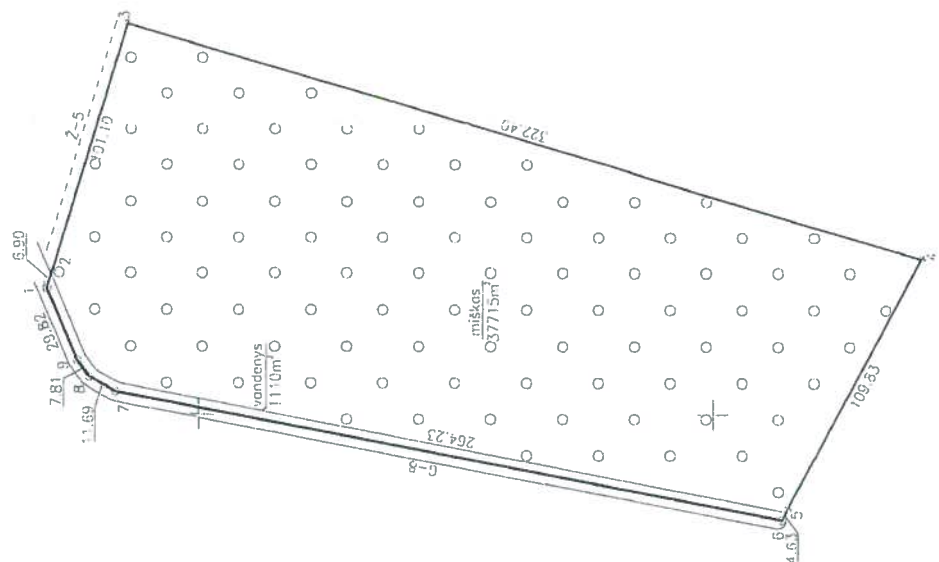
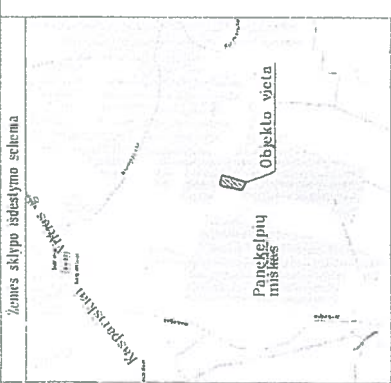


ZEMES SKLYPO PLANAS M 1:2000
Sklypo plotas 38825 m²



X=6164400.00
Y=493200.00

X=6164200.00
Y=493200.00

Kadastrs:	vieta	Pocīnietu	bioklas	sklypas
	Zemes sklypa kadastra Nr.	7 1 5 1 0	0 0 0 3	
Galv. numo Nr.	SH proj Nr. 811			
Kamats (mestais)	Uzpurvju k.			
Seniūnija	Stemij			
Miestas (rajons)	Radvīšķo			
Apskrītis	Šiaulīti			

Creimjbe	Greimio zemes sklypa kadastra Nr.	Pastabos
1-2-3		IAZ
3-4	7150/0003125	
4-5-6	7150/0003124	
6-1-1	7150/0003197	

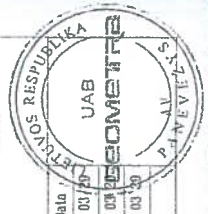
Su puženklionis vietojē zemes sklypa ribonis, aprašyloms . . . 2012 m. kovo . . . dien 29 d zemes sklypa puženklionio-parodymo akte, ir nustalytu plotu sulykur: zemes savimniskas (naudotaps).

Nacionaline zemes laryba prie Zemes ukio ministerys (vadas, pavars) 2012 03 20 (data)

(vadas, pavars) (data)

Nacionaline zemes laryba prie ZON Radvīšķo zemetvaricos sklyrus
Ipratynicis specializats
Pakirimo: Rimvydas Dicitāns 2012. 03. 13
Sudernio: L. V. Vedejo parvadas (vadas, pavars) 2012. 03. 13 (data)

GEOMETRA



Pareigos	Papjāhs	Vadābs, pavars	Data
Matimkie		Valdis Būdikāns	2012 03 20
Aislenie		Valda Būdikālyte	2012 03 20
Asistenē		Audrius Strielitis	2012 03 20

ZEMES SKLYPO RIBOS
PAZIMETOS (KADASTRO ZEME) LAIWAJE
20 14 (ar 3)

V. Rogiņš centrs Šiaulīti sklypa
SIA "GEOINŽENIERI" (vadas, pavars) (paraksts)

SIA "ARTIJA ZEMĻĀK."
v zemes sklypa parlovo risdenitibi
© zemes sklypa likim risdenitibi