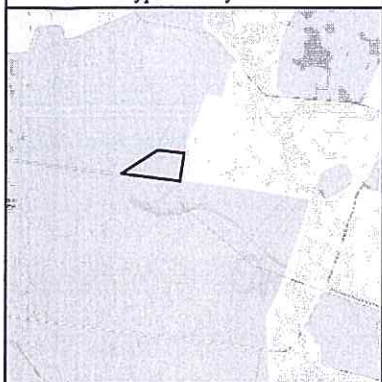
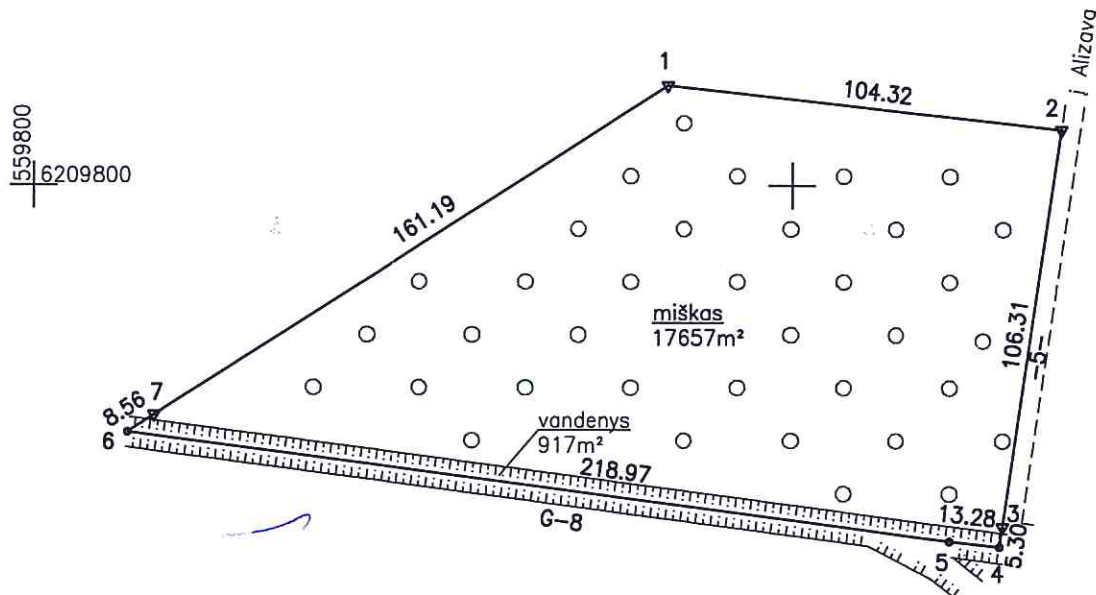


Žemės sklypo išdėstymo schema



ŽEMĖS SKLYPO PLANAS M 1:2000

Sklypo plotas 18574 m²



ŽEMĖS SKLYPO RIBOS
PAŽYMĖTOS KADASTRO ŽEMĖLAPYJE
200 13.12.19
VI Registrų centro Panevėžio filialas
Inž technologė Inga Šemferienė
(pareigos) (parašas) (vardas, pavardė)



Suderinta:
Rimantas Adomuskas
Panevėžio regiono aplinkos apsaugos departamento Kupiškio raj. agentūros vyr. specialistas
valstybinis aplinkos apsaugos inspektorius

Suderinta
Urbanistikos ir ekologijos skyriaus
savivaldybės vyriausioji architektė

Euchrida Sipavičienė
2013-05-31

SUDERINTA
VI Kupiškio miškų urėdijos
vyr. miškininkas

Tomás Pūkas
2013 m. birželio 4 d.

Kadastras:	vietovė	Puznos miško	blokas	sklypas
Žemės sklypo kadastro Nr.		5 7 3 3	0 0 0 1	21


Gatvė, namo Nr.	
Kaimas (miestelis)	Girsteikių
Seniūnija	Alizavos
Miestas (rajonas)	Kupiškio
Apskritis	Panevėžio

Gretimybė	Gretimo žemės sklypo kadastro Nr.	Pastabos
1-2	5733/0001:78	
2-3		Kelias 5m. pl.
3-6		LVŽ (Griovys G-8)
6-1	5733/0001:80	

Su paženklintomis vietovėje žemės sklypo ribomis, aprašytais . . . 2013 . . . m. balandžio mėn. 10. d. žemės sklypo paženklinimo-parodymo akte, ir nustatytu plotu sutinku: žemės savininkas (naudotojas):

Nacionalinė žemės tarnyba (parašas) (data)

Nacionalinės žemės tarnybos prie žemės ūkio ministerijos
Kupiškio skyrius
Patikrino: Virginija Bražienė
Suderino: vedėja Aušra Uldukienė
(pareigos) (parašas) (vardas, pavardė)



VALSTYBĖS ĮMONĖS
VALSTYBĖS ŽEMĖS FONDO
PANEVĖŽIO FILIALAS
Kodas 148260770 Respublikos g. 83, LT-35159 Panevėžys
el. paštas: panevezys@vzf.lt., faksas (8-45) 584238

Pareigos	Parašas	Vardas, pavardė	Data
Gr. vadovė		Elvyra Kasiulynienė	2013.05.14
Specialistas		Gintaras Gritėnas	2013.05.02

Valstybinis žemės ūkio departamentas
PANEVĖŽIO ŽEMĖS FONDO
PANEVĖŽIO FILIALAS
Nr.1
A.V.