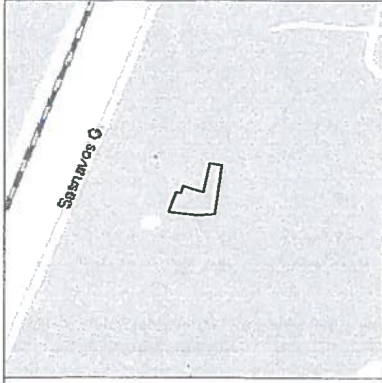
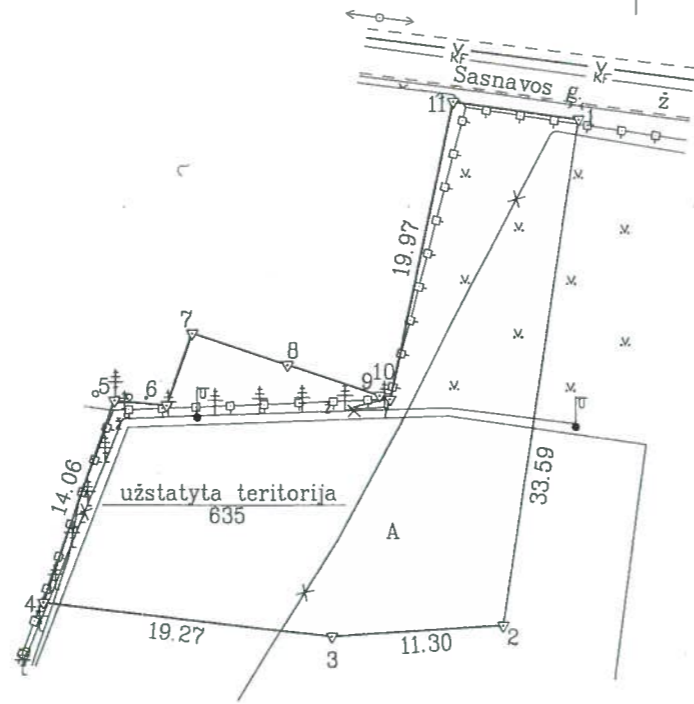


Žemės sklypo išdėstymo schema



ŽEMĖS SKLYPO PLANAS M 1:500

Sklypo plotas 635 m²



459000
6046850

Kopija tikra

Nacionalinės žemės tarnybos prie ŽŪM
Marijampolės, Kazlų Rūdos ir Kalvarijos
skyriaus vedėjo parašas

459000
6046850



Linijų anotacijų lentelė	
Gretimybė	Atstumas
5-6	3.51
6-7	5.04
7-8	6.63
8-9	6.39
9-10	0.73
11-1	8.32

Kadastras:	vietovė	Marijampolės m.	blokas	sklypas
Žemės sklypo kadastro Nr.		1 8 0 1 0 0 2 9		138


Gatvė, namo Nr.	Sasnavos g. 22B Projekt. Skl. Nr. 1 pagal FPP
Kaimas (miestelis)	
Seniūnija	
Miestas (rajonas)	Marijampolės
Apskritis	Marijampolės

Gretimybė	Gretimo žemės sklypo kadastro Nr.	Pastabos
1-2-3-4	1801/0029:0044	
4-5	1801/0029:0032	
5-6-...-11	1801/0029:0014	
11-1		Sasnavos g.

SKLYPO RIBOS PAŽYMĖTOS KADASTRO ŽEMĖLAPYJE
 ② VI REGISTRŲ CENTRAS MARIJAMPOLĖS FILIALAS
 2016-05-08 Kadastro specialistė
 Dariaus Zuhailienė
 Pareigos: [parašas] Vardas, pavardė: parašas

Su paženklintomis vietovės ribomis, aprašytomis 2016 m. lapkričio mėn. 2 d. žemės sklype paženklinimo parodomuoju akte ir nustatytu žemės sklypo plotu sutinku:
 Žemės savininkas (naudojėjas): [parašas]

Marijampolės savivaldybė [parašas] Isoda 2016-11-30
 (vardas, pavardė) (parašas) (data)



Nacionalinės žemės tarnybos prie ŽŪM Marijampolės, Kazlų Rūdos ir Kalvarijos skyriaus vedėjo parašas
 Patikrino: Algirdas Sinickas
 SUDERINTA: [parašas]
 (Pareigų pavadinimas) (Parašas) (Vardas ir pavardė)
 A.V. (jeigu reikalavimas turėti antspaudą nušalintas, įstatymuose)



KELPROJEKTAS

Pareigos	Parašas	Vardas, pavardė	Data
SEKTORIAUS VADOVAS	[parašas]	ALGIRDAS SAURUSEVIČIUS	2016-11-03
DARBU VADOVAS	[parašas]	Vytautas Sakalauskas	2016-11-03
MATININKAS	[parašas]	Vytautas Sakalauskas	2016-11-03

A.V.