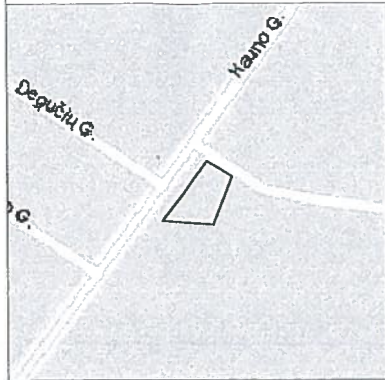
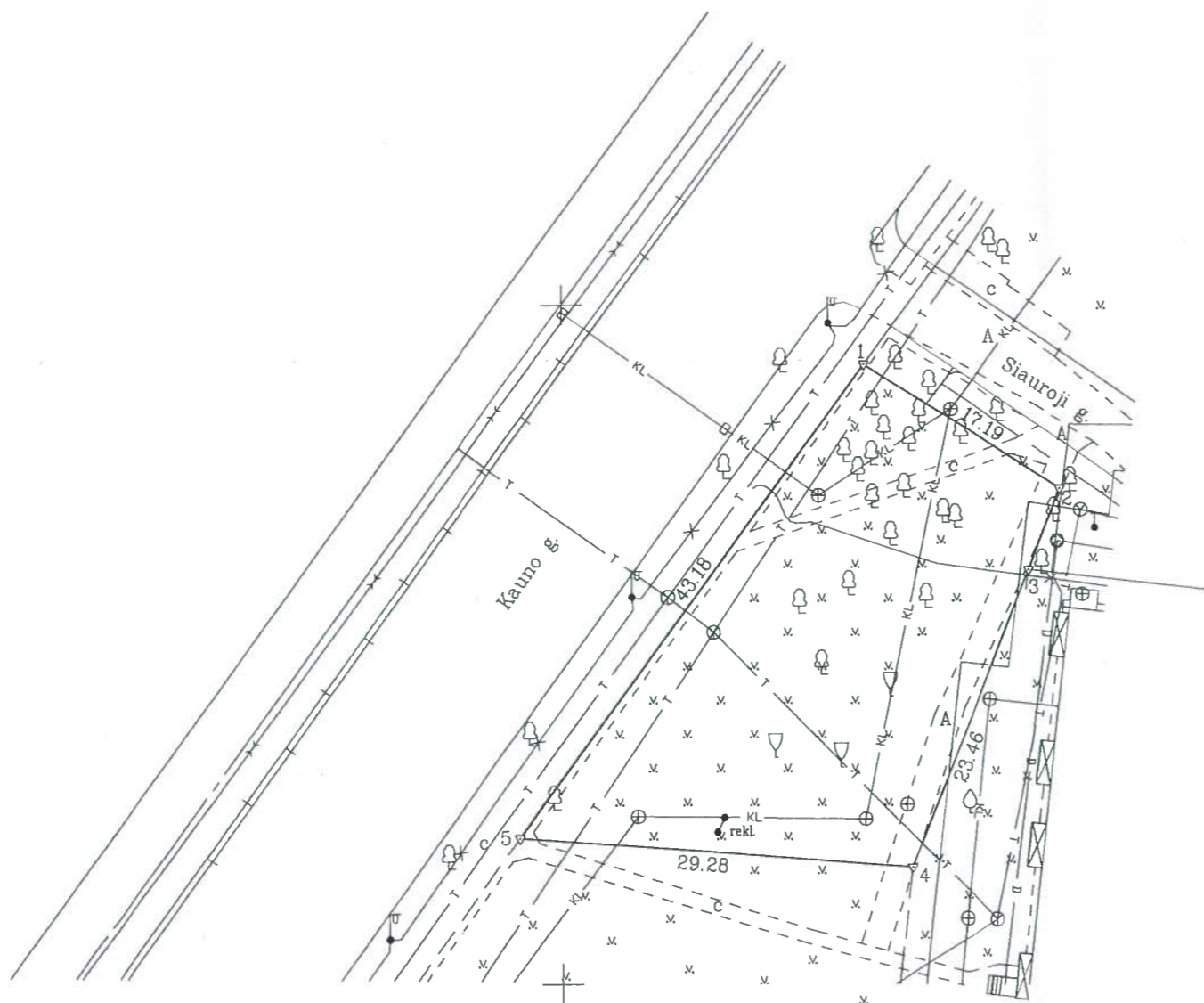


Žemės sklypo išdėstymo schema



ŽEMĖS SKLYPO PLANAS M 1:500

Sklypo plotas 788 m²



458350
6047750

Kopija tikra

Nacionalinės žemės tarnybos prie ŽŪM
Marijampolės, Kazlų Rūdos ir
Kalvarijos skyriaus vedėjo pavaduotoja

Jurgita Šmulkaitė

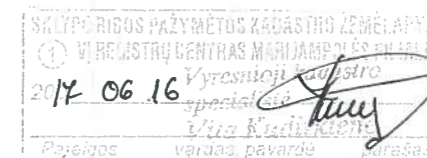


Kadastras:	vietovė	Marijampolės m.	blokas	sklypas
Žemės sklypo kadastro Nr.:		1 8 0 1 0 0 2 4		23

15

Gatvė, namo Nr.	Siauroji g. 18 Projekt. Skl. Nr. 21 pagal DP
Kaimas (miestelis)	
Seniūnija	Marijampolės
Miestas (rajonas)	Marijampolės
Apskritis	Marijampolės

Gretimybė	Gretimimo žemės sklypo kadastro Nr.	Pastabos
1-2		Siauroji g.
2-3-4		Projekt. Skl. Nr. 22 pagal DP
4-5	1801/0014:0078	
5-1	1801/7001:0129	Kauno g.



Su paženklintomis vietovėje žemės sklypo ribomis, aprašytomis 2016 m. birželio mėn. 20 d. žemės sklypo paženklavimo-parodymo akte, ir nustatytu plotu sutinku:
Žemės savininkas (naudotojas):

LIETUVOS RESPUBLIKA
(vardas, pavardė) Irena Kneizevičiūtė
Nacionalinės žemės tarnybos prie ŽŪM
Marijampolės, Kazlų Rūdos ir Kalvarijos skyriaus vedėja
2016-08-25
(parašas) (data)

Nacionalinės žemės tarnybos prie ŽŪM
Marijampolės, Kazlų Rūdos ir Kalvarijos skyriaus vedėja
2016-08-25

Patikrinęs: Regina Slančiauskienė
SUDERINTA: Nacionalinės žemės tarnybos prie ŽŪM
Marijampolės, Kazlų Rūdos ir Kalvarijos skyriaus vedėja
Irena Kneizevičiūtė (jeigu reikalingas turėti antspaudą nustatytas įstatyhuose)
2016-08-25

KELPROJEKTAS

Pareigos	Parašas	Vardas, pavardė	Data
SEKTORIAUS VADOVAS	[Signature]	STASAS SAURUSEVIČIUS	2016-06-21
DARBU VADOVAS	[Signature]	VYTAUTAS SAKALAUSKAS	2016-06-21
MĄSTINKAS	[Signature]	VYTAUTAS SAKALAUSKAS	2016-06-21

Linijų anotacijų lentelė	
Gretimybė	Atstumas
2-3	6.42

A.V.