
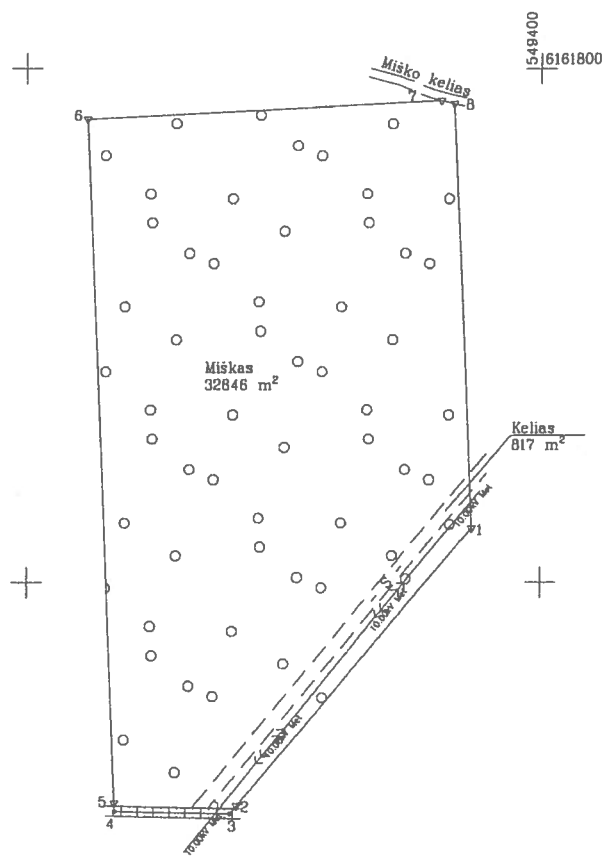


Žemės sklypo išdėstymo schema



ŽEMĖS SKLYPO PLANAS M 1:2000


Sklypo plotas 33663 m²
Sklypo projektinis Nr. 297-1



| Kadastrs: | vieta | Nausodė | blokas | sklypas |
|---------------------------|-------|-----------------|--------|---------|
| Žemės sklypo kadastro Nr. | | 3 4 4 8 0 0 0 2 | | 1 5 2 |

| | |
|--------------------|---------------|
| Gatvė, namo Nr. | |
| Kaimas (miestelis) | Skauradų k. |
| Seniūnija | Troskūnų |
| Miestas (rajonas) | Anykščių raj. |
| Apskritis | Utenos |

| Gretimybė | Gretimimo žemės sklypo kadastro Nr. | Pastabos |
|-----------|-------------------------------------|----------|
| 1-4 | 3448/0002:0039 | |
| 4-6 | 3448/0002:0101 | |
| 6-1 | 3448/0002:0080 | |



Su paženklintomis vietovėje žemės sklypo ribomis, aprašytais . . . 2016 . . . m. Rugsėjo . mėn. 20 d. žemės sklypo paženklinimo-parodymo akte, ir nustatytu plotu sutinku:
Žemės savininkas (naudotojas):
Lietuvos Respublika
(vardas, pavardė) (parašas) (data)

Nacionalinės žemės tarnybos prie Žemės ūkio ministerijos Anykščių skyrius
Patikrino: 2017-05-08
Suderino: 2017-05-08
(pareigo) (parašas) (vardas, pavardė) (data)

| Gretimybė | Atstumas |
|-----------|----------|
| 1-2 | 140.97 |
| 2-3 | 3.85 |
| 3-4 | 45.05 |
| 4-5 | 3.13 |
| 5-6 | 265.80 |
| 6-7 | 137.88 |
| 7-8 | 5.14 |
| 8-1 | 165.34 |

| Valstybės įmonė Valstybės žemės fondas Utenos žemėtvarkos ir geodezijos skyrius Konstitucijos pr. 23-401 korpusas A Vilnius. Tel. 8 (5) 262 30 00 Įmonės kodas 120093212 | | | |
|--|---------|--------------------|------------|
| Pareigos | Parašas | Vardas, pavardė | Data |
| Gr. vadovas | | Gedas Kaukas | 2017.03.21 |
| Specialistas | | Kristijonas Plukas | 2017.03.21 |