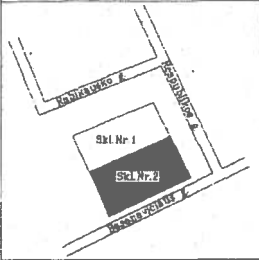
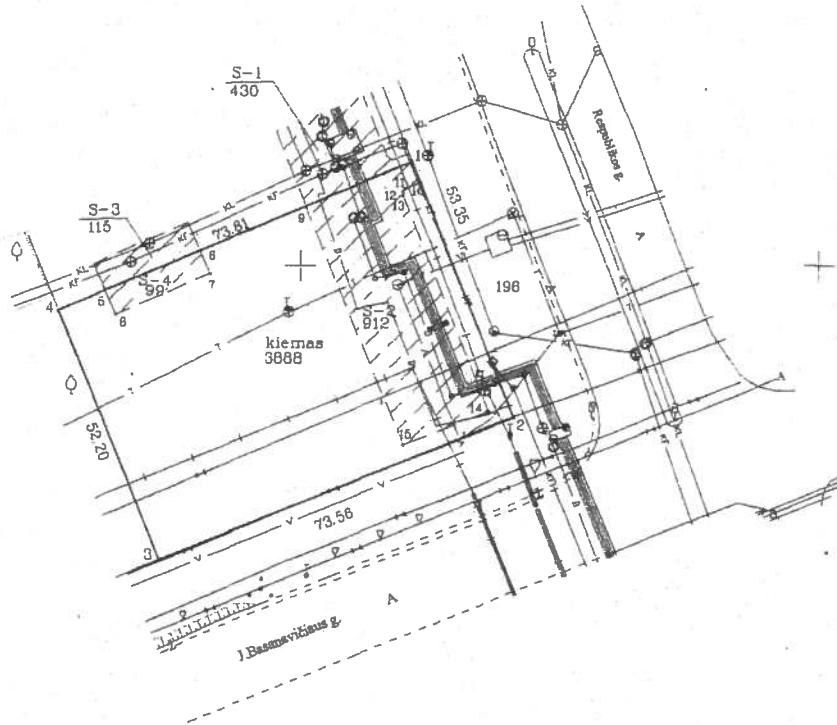


Žemės sklypo išdėstymo schema



ŽEMĖS SKLYPO PLANAS M 1:1000

Sklypo plotas 3888 m²



9200
7800

Kadastras:	vietovė	Kedainiai	blokas	sklypas
Žemės sklypo kadastro Nr.			5 3 3 3 0 0 2 8	3 6 8

Galve, namo Nr	J. Basanavičiaus 148 B
Kaimas (miestelis)	
Senūnija	
Miestas (rajonas)	Kedainių
Apkritis	Kauno

Gretimybė	Gretimo žemės sklypo kadastro Nr	Pastabos
1-2		Respublikos g.
2-3		Basanavičiaus g.
3-4		Velstybės žeme
4-1		Sklyp. Nr 1

**ŽEMĖS SKLYPO RIBOS
PAŽYMĖTOS KADASTRO ŽEMĖLAPYJE**
2008-01-24

VI Registru centras **Kauno** filialas
(pareigos) (parašas) **Audronė Rimienė**

Inžinierė technologė
Audronė Rimienė

2007 07 25

Su paženklinomis vietovėje žemės sklypo ribomis, aprašytais 2007 m. 07 mėn. 10 d. žemės sklypo paženklinimo-parodymo akte, ir nustatytu plotu sutinku: Žemės savininkas (naudotojas):


Kedainių rajsavivaldybės administracija
(vardas, pavardė) (parašas) (data)

Kauno apskritys viršutinio administracijos žemės turėtojų departamento
Kedainių miesto (ono) žemėtvarkos skyrius

Patikrinęs: vyr. geodezininkas **J. J. Rimienė**
Suderino: vedėjas **J. J. Rimienė**

(pareigos) (parašas) (vardas, pavardė)

KADASTRO ŽEMĖLAPIS
KEDAINIŲ RAJONO ŽEMĖTVARKOS SKYRIUS



Kopija tikra
[Signature]

KADASTRO ŽEMĖLAPIS
Kedainių miesto žemėtvarkos skyrius
SUDERINTA
Inžinierė technologė
Audronė Rimienė
2007 07 24

UAB "Tiretas"
Licencijos Nr. 613 išd. 2002 08 08 d.

Pareigybė	Parašas	Vardas, pavardė	Data
Geod. ak. vedėjas	<i>[Signature]</i>	K. Lubys	2007 07 11
inžinierius	<i>[Signature]</i>	K. Bučyns	2007 07 11

DOKUMENTAS
"TIRETAS"
A.V.