


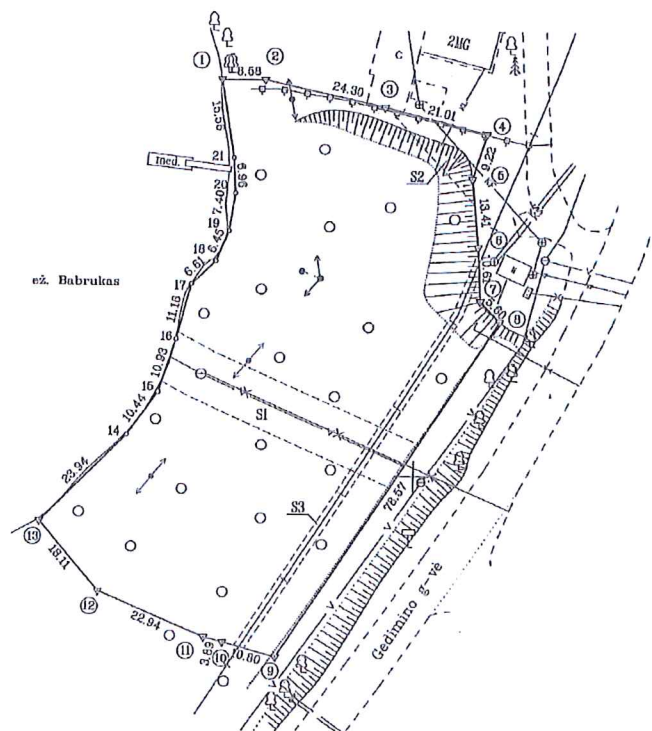
4461202165

Žemės sklypo išdėstymo schema



ŽEMĖS SKLYPO PLANAS M 1:1000

Sklypo plotas 5636 m²



560100
6054300

Kadastras:	vietovė	Žaidrių	blokas	sklypas
Žemės sklypo kadastro Nr.		7 0 0 4	0 0 0 3	2 9 6

Galvė, namo Nr.	Gedimino g.
Kaimas (miestelis)	
Seniūnija	Trakų
Miestas (rajonas)	Trakų
Apskritis	Vilniaus

Gretinymė	Gretimų žemės sklypo kadastro Nr.	Pastabos
1-2,4-10,12-13		valstybinė žemė
2-4	7004/0003:220	
10-12	7004/0003:37	
13-1		ežeras Babrutas


SKLYPO RIBOS PAŽYMĖTOS KADASTRO ŽEMĖLAPYJE
VI REGISTRŲ CENTRO Vilniaus filialas
kadastrų specialistė eksp. S. Sniegutė
20 11 05 08

Su paženklintomis vietovėje žemės sklypo ribomis, aprašytomis 2014 m. sausio mėn. 10 d. žemės sklypo paženklintame rajone, nustatyti plotų sutinku: Žemės savininkas (naudotojas):

LIETUVOS RESPUBLIKA
(vardas, pavardė) *Anta Kandravičiūtė* (parašas) (data)

Nacionalinės žemės tarnybos prie žemės ūkio ministerijos
... Trakų skyrius

Patikrinęs: *[Signature]*
Suderino: *[Signature]*
(parašas) (parašas) (vardas, pavardė) (data)



REKONSTRUKCIJA Nr. 13
TNP direkcijos įgytotos atstovės
Vardas, pavardė, pareigos, parašas
Indira Stepiņa
Pabrėžiama: becuo's sklypo riba
plauo per sklypą su
sąlyginiu's priede Nr. 1.

Šioje rašytinėje instrukcijoje
aprašyti žemės sklypo ribos
nustatytos 2014 m. 01 30

Geokada
LICENCIJOS NR.G-675(666)

Pareigos	Parašas	Vardas, pavardė	Data
Direktorius	<i>[Signature]</i>	Darius Girlauskas	2014-01-10
Matininkas	<i>[Signature]</i>	Mindaugas Druskis	2014-01-10

LIETUVOS RESPUBLIKA
Uždaryti
Geokada
N.1
VILNIUS
A.V.