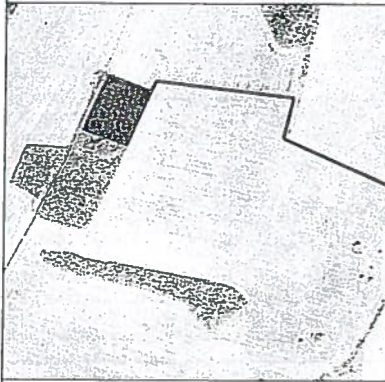


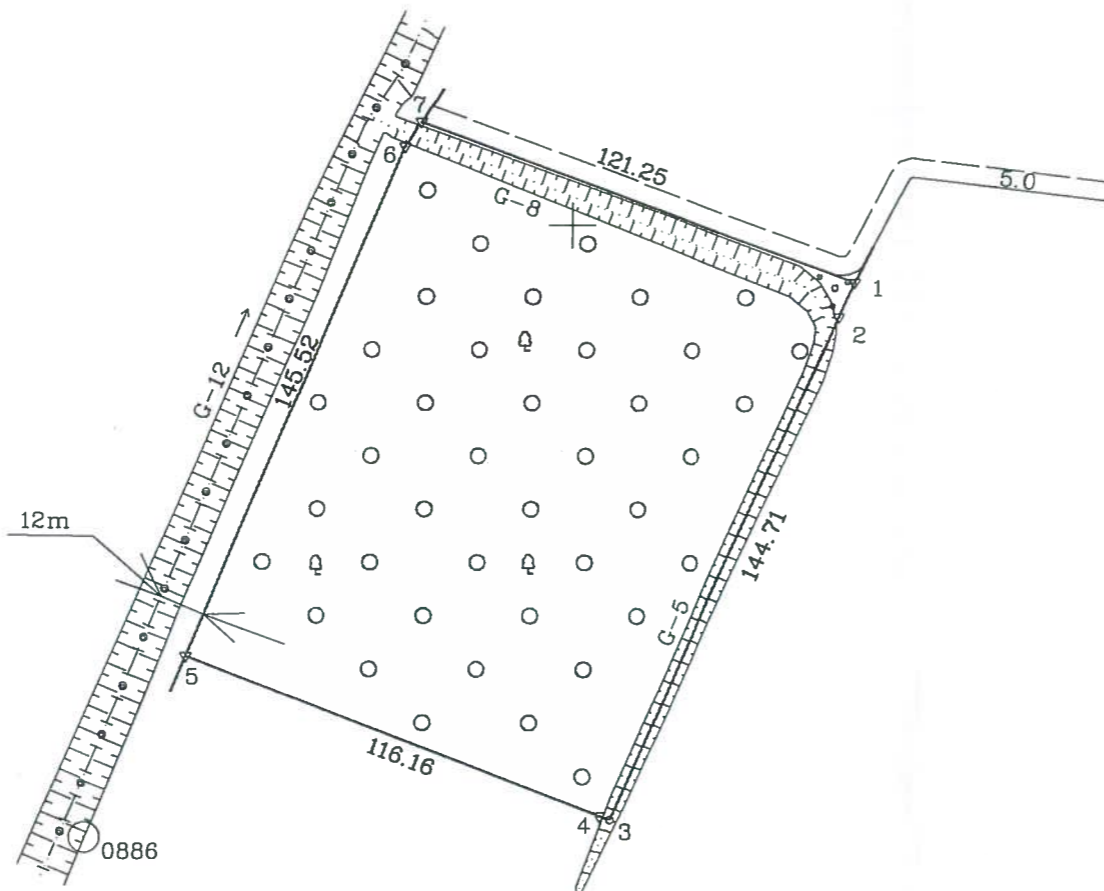
Žemės sklypo išdėstymo schema



ŽEMĖS SKLYPO PLANAS M 1:2000

Sklypo plotas 18567 m²

X=6244600.00
Y=487000.00




Gretimybė	Linijų ilgiai
1-2	9.99
3-4	2.89
6-7	3.58

ŽEMĖS SKLYPO RIBOS PAŽYMĖTOS KADASTRO ŽEMĖLAPYJE
20 14. 06. 27
(data) *Stefanija Bielskienė*
VI Registrų centro Šiaulių filialo operatorė
(parašas) (vardas, pavardė)

Kadastro vietovė:	Kriukų	blokas	sklypas
Žemės sklypo kadastro Nr.:	4 7 5 4 0 0 0 2		105

Gatvė, namo Nr.	Sk. Nr.591
Kaimas (miestelis)	Butkūnai Jackonių taisymsių kaimas
Seniūnija	Kriukų
Miestas (rajonas)	Joniškio
Apskritis	Šiaulių



Gretimybė	Gretimio žemės sklypo kadastro Nr.	Pastabos
1-5	4754/0002:0041	
5-7	4798/6666:0001	
7-1		Kelias 5m

VSAT
Logistikos valdybos
Turto valdymo skyriaus
Vyriausioji specialistė
Rita Dėmienė
2014-05-26

Joniškio r. savivaldybės
vyriausioji architektė
Daiva Bičkienė
2014-05-14

Vyriausiasis miškininkas
Jonas Čepaitis
2014-05-14

Su paženklintomis vietovėje žemės sklypo ribomis, aprašytomis . . . 2014 . . . m.
. . . 04 . . . mėn. 30. d. žemės sklypo paženklinimo-parodymo akte, ir nustatytu plotu sutinku:
Žemės savininkas (naudotojas):
Nacionalinė žemės tarnyba prie ŽŪM
(vardas, pavardė) (parašas) (data)

Nacionalinės žemės tarnybos prie Žemės ūkio ministerijos
Joniškio skyriaus skyrius
Patikrino: vyresn. specialistas *Stanislovas Budrys* 2014-06-11
Suderino: *Alfonsas* (pareigos) (parašas) (vardas, pavardė) (data)



Valstybės žemės fondo
Šiaulių žemėtvarkos ir geodezijos skyrius
Tilžės g. 170, LT-76296 Šiauliai, Tel. 8 41 523585, el.p. siauliai@vzf.lt
(įmonės kodas 120093212)

Pareigos	Parašas	Vardas, pavardė	Data
Sk. vadovė	<i>Janina</i>	Janina Šceponienė	2014-05
Gr. vadovė	<i>Rūta</i>	Rūta Valiūskienė	2014-05
Vyr. specialistė	<i>Salomėja</i>	Salomėja Grigalaitienė	2014-05-05