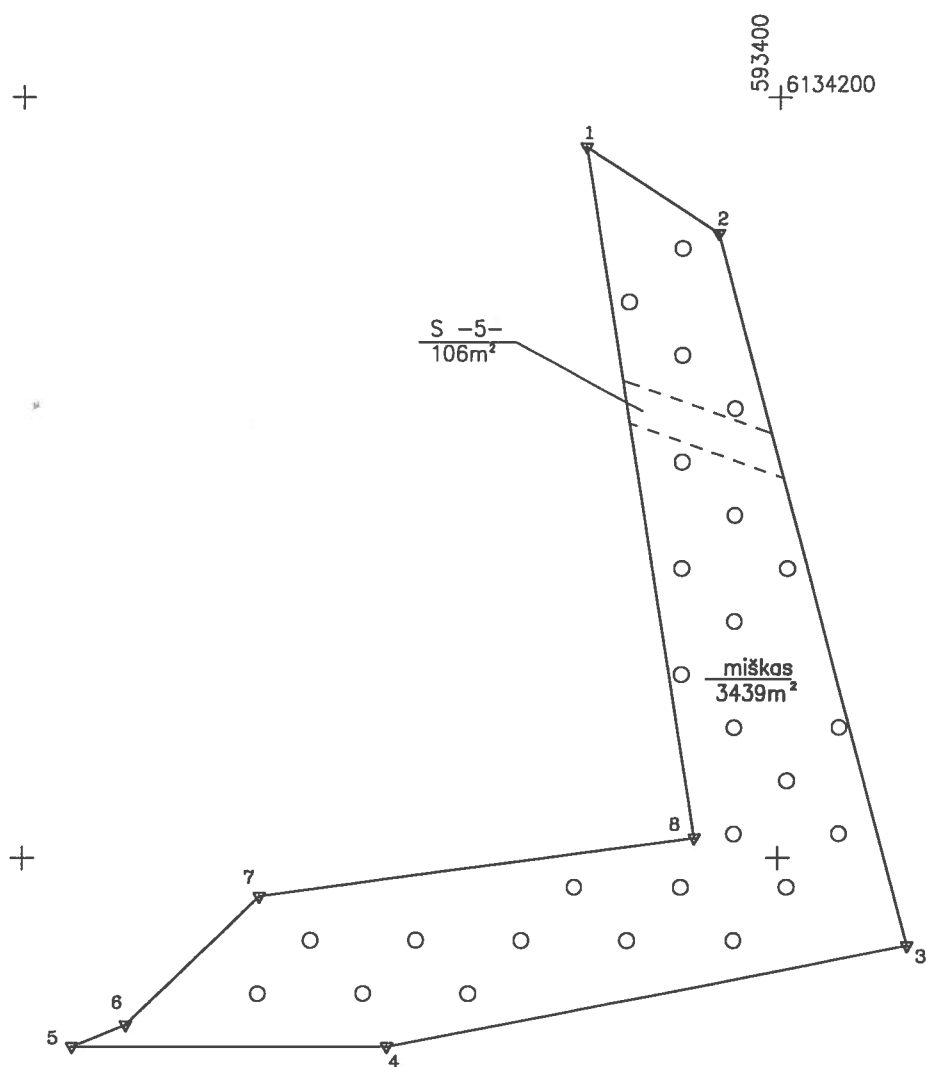


objekto vieta

# ŽEMĖS SKLYPO PLANAS M 1:1000

Sklypo plotas 3545 m<sup>2</sup>

Sklypo proj. Nr. 352



Vyriausiasis miškininkas  
Valentinas As.


*Handwritten signature*  
2014-02-04.



Kadastro:	vietovė	Čivylių	blokas	sklypas
Zemės sklypo kadastro Nr.		6 2 1 4	0 0 0 1	373

Gatvė, namo Nr.	
Kaimas (miestelis)	Užusienio
Seniūnija	Suginčių
Miestas (rajonas)	Molėtų r.
Apskritis	Utenos

Gretimybė	Gretimo žemės sklypo kadastro Nr.	Pastabos
1.-.4		LZF
4-5	621400010211	
5.-.1		LZF



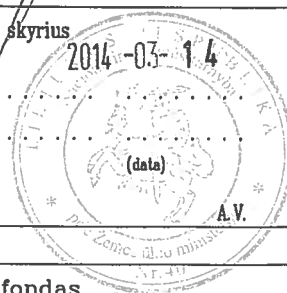
Su paženklintomis vietovėje žemės sklypo ribomis, aprašytomis . . . 2013 . . . m.  
12 mėn. 03 d. žemės sklypo paženklinimo-parodymo akte, ir nustatytu plotu sutinku:  
Žemės savininkas (naudotojas):

NŽT prie ŽŪM . . . . .  
(vardas, pavardė) . . . . . (parašas) (data)

Gretimybė	Atstumas
1-2	20.82
2-3	97.04
3-4	70.17
4-5	41.71
5-6	7.67
6-7	24.34
7-8	58.10
8-1	92.00

Nacionalinės žemės tarnybos prie ŽŪM  
Molėtų skyrius  
Patikrino: . . . . .  
Suderino: . . . . .  
(pareigos) vedėja (parašas) (vardas, pavardė) (data)

*Handwritten signature*  
Vita Vilūnaitė  
2014-03-04



Valstybės įmonė Valstybės žemės fondas  
Utenos žemėtvarkos ir geodezijos skyrius  
Konstitucijos pr. 23, korpusas A, Vilnius  
Tel. 8 (5) 262 16 72  
Įmonės kodas 120093212

Pareigos	Parašas	Vardas, pavardė	Data
Sk.vad.pavad.	<i>Handwritten signature</i>	Danutė Zvikienė	2014-01-29
Vyr.specialistas	<i>Handwritten signature</i>	Albinas Ginitas	2014-01-29

