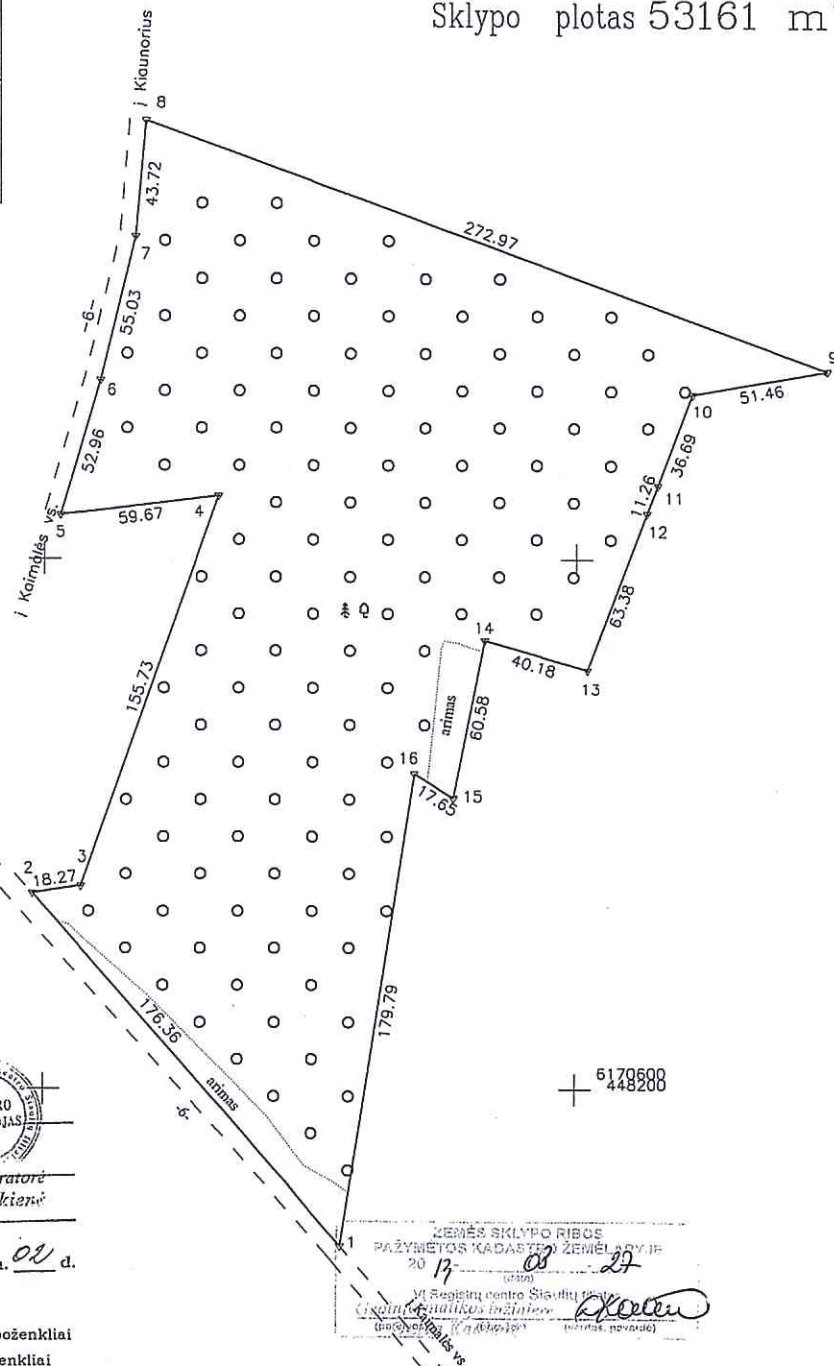
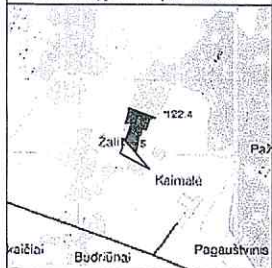



ŽEMĖS SKLYPO PLANAS M 1:2000

Sklypo plotas 53161 m²



Kadastras:	vietovė	Nockaičių				blokas	sklypas
Žemės sklypo kadastras Nr.		5	4	4	2	0	0
		0	0	0	3		519

Gatvė, namo Nr.	Skil. Nr. 770-2
Kaimas (miestelis)	Pagaustė žalėnio
Seniūnija	Tytuvėnų apyl.
Miestas (rajonas)	Kelmės
Apskritis	Šiaulių



Gretimybė	Gretimo žemės sklypo kadastras Nr.	Pastabos
1-2		vietinės reikšmės kelias
2-5	5442/0003:0293	
5-8	5442/0003:0305	
8-9	5442/0003:0309	
9-11	5442/0003:0286	
11-12	5442/0003:0282	
12-15	5442/0003:0139	
15-1		Skil. Nr. 772-3

SUDERINTA
2013.05.07
[Signature]

Kelmės rajono savivaldybės administracijos
Kraštovaizdžio, paveldosaugos ir statybos
skyriaus vyriausiasis rajono architektas
Vitalijus Kupreščenko

SUDERINTA
2013-05-08
[Signature]

Kelmės raj. agentūros
Vedėjas
Tarūnas Laurinavičius

Kultūros paveldo departamento prie
Kultūros ministerijos Šiaulių teritorinio
padalinio vyriausioji specialistė
Elena Cepukienė
2013.05.07



Su paženklintomis vietovėse žemės sklypo ribomis, aprašytomis 2013 m. 03 mėn. 21 d. žemės sklypo paženklavimo-parodymo akte, ir nustatytu plotu sutinku žemės savininkas (naudotojas):
Nacionalinė žemės tarnyba prie ŽŪM
(vardas, pavardė) **Danutė Puidokienė** (parašas) (data) 2013-06-06

Nacionalinė žemės tarnyba prie Žemės ūkio ministerijos
Kelmės skyrius
Patikrinęs vyresn. specialistas **Stasys Kaupys**
Nacionalinės žemės tarnybos prie ŽŪM
Suderinti Kelmės skyriaus vyriausioji specialistė, atliekanti vyriausiojo vedėjo funkcijas
Danutė Puidokienė (vardas, pavardė) (data) 2013-06-06

UAB "Šiaulių hidroprojektas"

LICENCIJOS NR. G-826-(176) IŠDUOTA 2008 10 09

Pareigos	Parašas	Vardas, pavardė	Data
Direktorius	<i>[Signature]</i>	K. Tamulionis	2013.05.07
Vyr. inžinierius	<i>[Signature]</i>	A. Adomaitis	2013.05.07
Grupės vadovas	<i>[Signature]</i>	J. Salževičius	2013.05.07
Matininkas	<i>[Signature]</i>	P. Sukys	2013.05.07

SUDERINTA:
KADASTRO TARPININKAS
(parašas) *[Signature]*
Inžinierė operatorė
(parašas) **Aidona Šurkienė**
(vardas pavardė)
2013 m. 05 mėn. 07 d.

SUTARTINIAI ŽENKLAI:
▽ žemės sklypo pastovūs riboženkliai
○ žemės sklypo laikini riboženkliai

SUDERINTA
VĮ Tytuvėnų miškų urėdijos
Vyriausiasis miškininkas
Valdas Gasiūnas
2013.05.07

ŽEMĖS SKLYPO RIBOS
PAŽYNETOS KADASTRO ŽEMĖLARYJE
2013.05.07
VĮ Registrų centro Šiaulių teritorinio padalinio vyriausioji specialistė
Elita Šurkienė (parašas, pavardė)