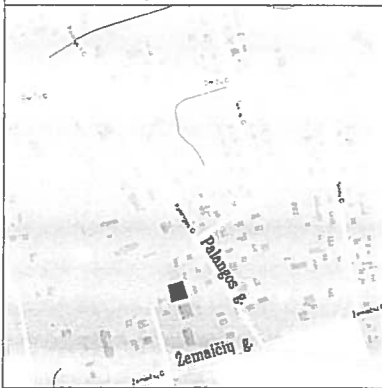
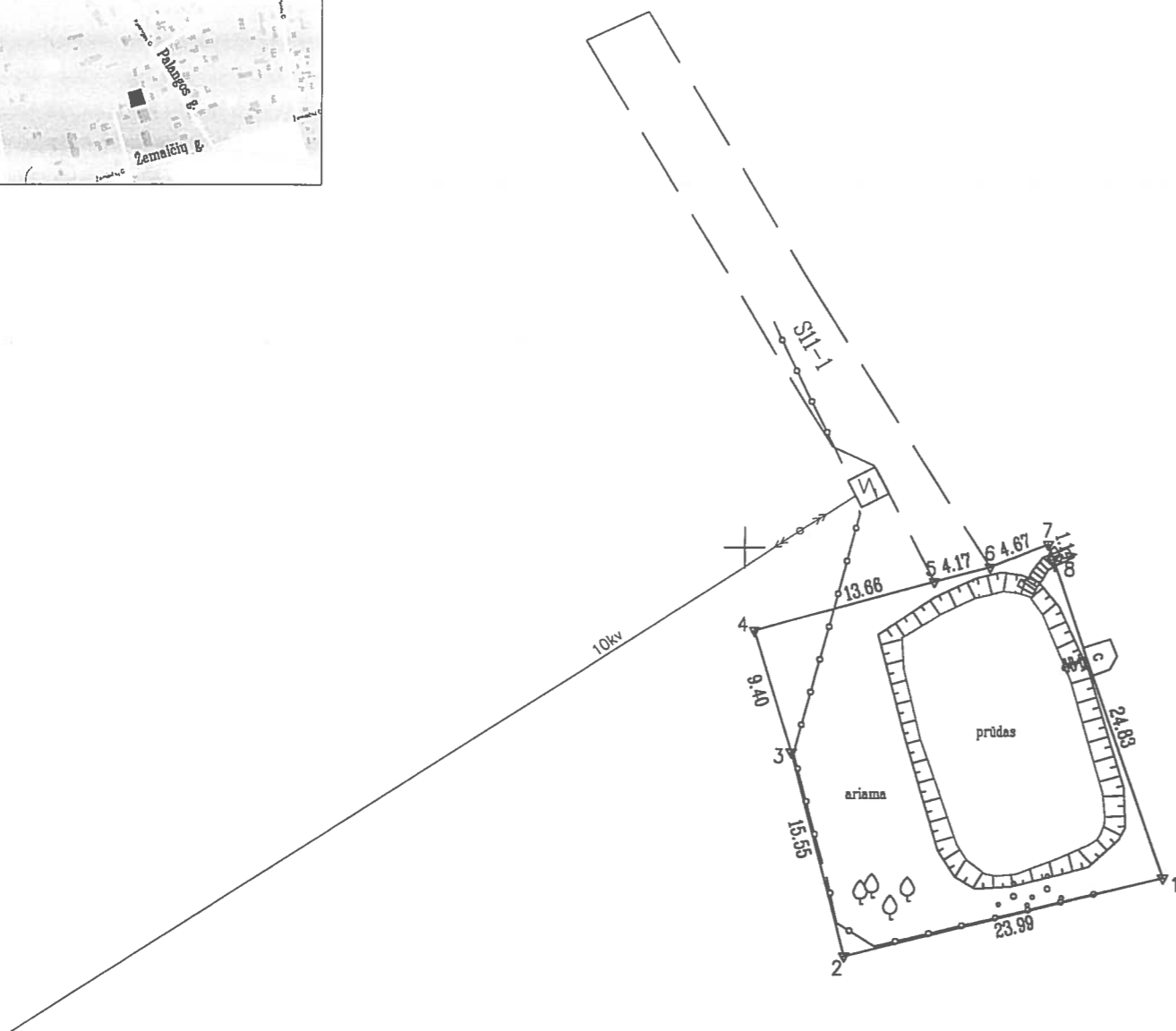


Žemės sklypo išdėstymo schema



ŽEMĖS SKLYPO PLANAS M 1:500

Sklypo plotas 583 m²




669200
66178150

Kadastro:	vietovė	Rietavo m.	blokas	sklypas
Žemės sklypo kadastro Nr.		6 8 5 7 0 0 0 2	0052	

Gatvė, namo Nr.	Palangos g. 9A
Kaimas (miestelis)	
Seniūnija	
Miestas (rajonas)	Rietavas
Apskritis	Telšiai

Gretimybė	Gretimo žemės sklypo kadastro Nr.	Pastabos
1-2	6857/0002:30	kadastriniai matavimai
2-3	6857/0002:34	kadastriniai matavimai
3-6		L.N.V.Ž.
6-8	6857/0002:10	kadastriniai matavimai
8-1	6857/0002:9	kadastriniai matavimai


 Kadastro specialistė
Virginija Norbutienė
 2016 m. 01 mėn. 18 d.


Su paženklintomis vietovėje žemės sklypo ribomis, aprašytomis 2016 m. gruodžio mėn. 2 d. žemės sklypo paženklinimo-parodymo akte, ir nustatytu plotu sutinku:
 Žemės savininkas (naudotojas):

Rietavo savivaldybė
 (vardas, pavardė) **Linus Jurgaitis**
 (parašas) (data)

Nacionalinės žemės tarnybos prie Žemės ūkio ministerijos
 Plungės ir Rietavo skyrius
 Patikrino:
 Suderino:
 Vyr. specialistas 2016-12-11
 Apolinaras Latakas
 Vedėjas 2016-12-11
 (parašas) (data)

UAB "Europlanas"

Plungės g. 18, Rietavas. Įmonės kodas 302527043

Pareigos	Parašas	Vardas, pavardė	Data
matininkė		Ernesta Merkienė	2016-12-02

